



Attuazione dell'articolo 11 della legge 24 giugno 2009, n. 77

MICROZONAZIONE SISMICA

Carta delle microzone omogenee in prospettiva sismica


Scala 1:5.000

Regione Emilia-Romagna
Comune di Tizzano Val Parma
Ambito A_3 Reno



Regione	Soggetto realizzatore	Data
Emilia Romagna	RAGGRUPPAMENTO TEMPORANEO DI PROFESSIONISTI: Mandatari:  Directori tecnici: Dr. Geol. Carlo Caleffi Dr. Geol. Francesco Cerutti Mandanti: Dr. Geol. Marco Baldi Dr. Geol. Domenico Bianco Dr. Geol. Stefano Castagnetti Dr. Geol. Federico Modini Dr. Geol. Massimiliano Trauzzi	Maggio 2013

Legenda


 Area oggetto di studio


Zone stabili suscettibili di amplificazioni locali


Zona 1 Successione stratigrafica costituita da substrato non rigido stratificato ricoperto da una coltre di depositi eluvio-colluviali di spessore medio inferiore a 3,00 m

Zona 3 Successione stratigrafica costituita da substrato non rigido stratificato ricoperto da detrito di versante, a granulometria prevalentemente argillosa e spessore medio pari a circa 5,00 m

Zone suscettibili di instabilità

 Instabilità di versante: Attiva

 Instabilità di versante: Quiescente

 Instabilità di versante: Non definita

0 100 200 400 m

