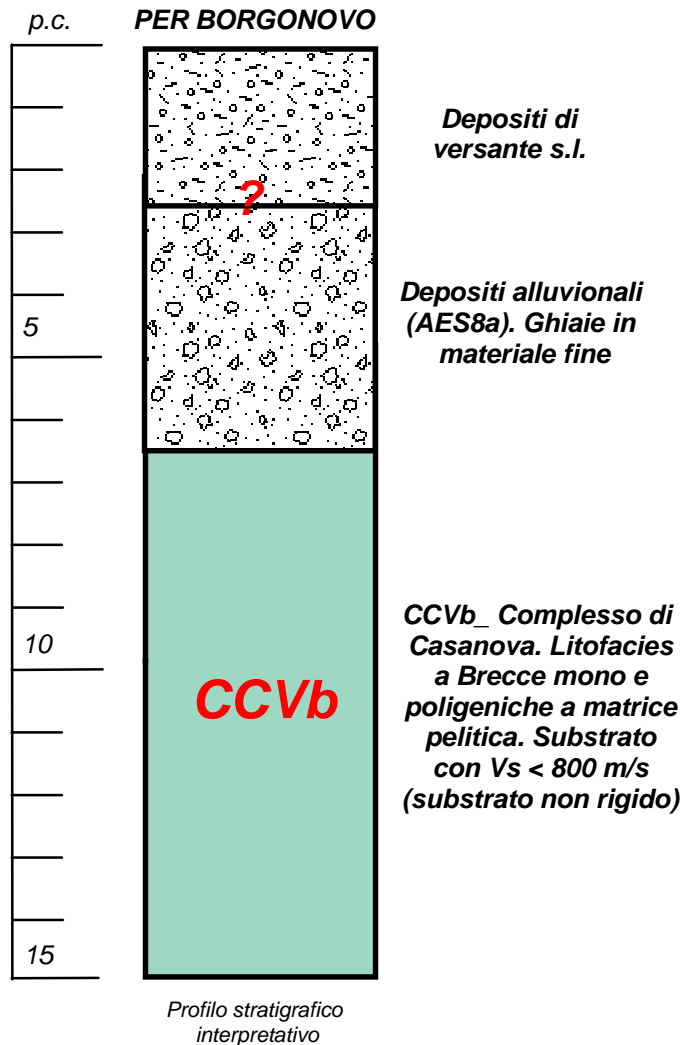


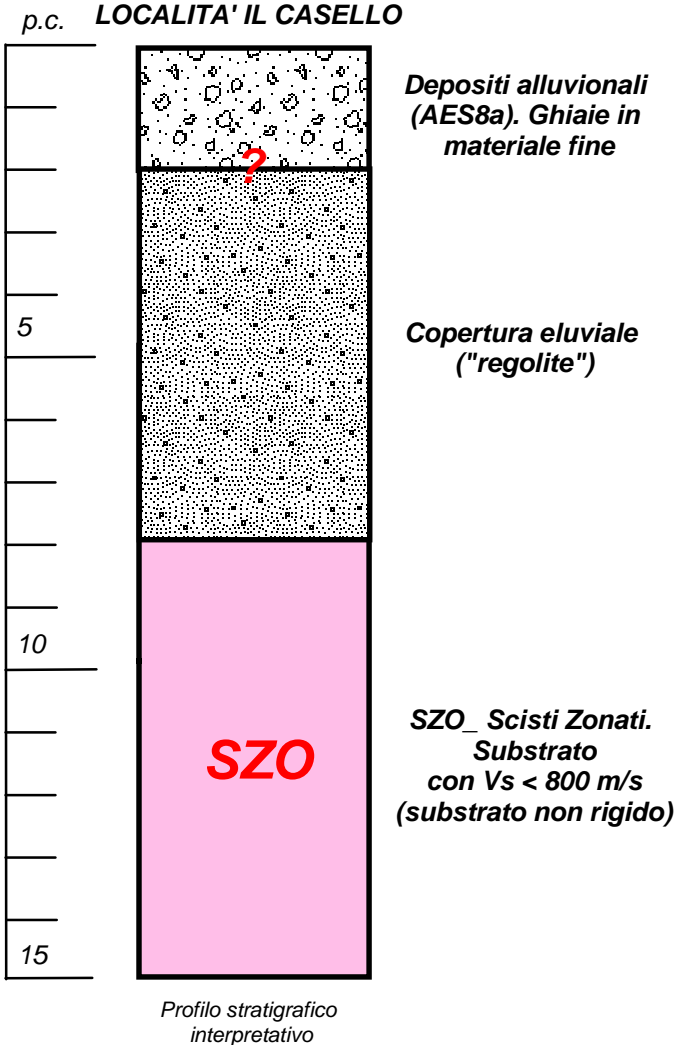
<b>COMMITTENTE</b> Amm. Comunale di Tornolo		<b>ALLEGATO B</b> TAV. 4
<b>LOCALITA' Comune di Tornolo</b>		
<b>Loc. Santa Maria MACROAMBITO A_ 3.0</b>		
<b>OGGETTO: Studio di microzonazione sismica (I° e II° livello di approfondimento) di alcuni ambiti del territorio comunale</b>		
<b>DATA</b> MAGGIO 2012	<b>ZONE STABILI SUSCETTIBILI DI AMPLIFICAZIONI LOCALI</b>	<b>SCALA GRAFICA</b>
<b>PROGETTISTA</b> Dott. Geol. Bianco Domenico		
Via Nazionale, 90 - 43043 Borgo Val di Taro (Pr) Tel/fax 0525 - 916214; e-mail domenicobia@libero.it		

**Macroambito Santamaria A\_ 3.0**

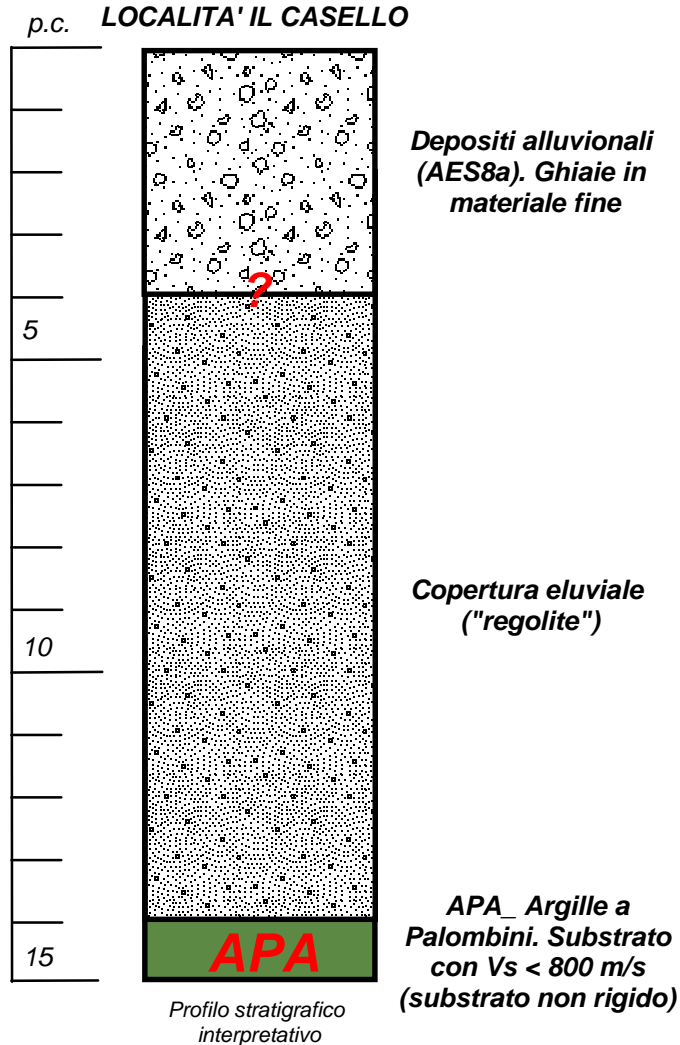
**A VALLE STRADA  
PER BORGONOVO**



**A MONTE DI  
LOCALITA' IL CASELLO**



**A VALLE DI  
LOCALITA' IL CASELLO**



**LOCALITA'  
CASE SIMONINI**

