














### Legenda

-  Sondaggio a carotaggio continuo
-  Prova penetrometrica statica con punta meccanica (CPT)
-  Prova penetrometrica statica con piezometro (CPTU)
-  Prova penetrometrica con cono sismico e piezometro (SCPTU)
-  Prova penetrometrica dinamica media (DN)
-  Pozzo per acqua
-  Stazione microtremore a stazione singola (HVSr)
-  Prova di carico con piastra (PLT)
-  MASW
-  Prova Refraction Microtremors
-  Confine comunale
-  Aree oggetto di microzonazione







Attuazione dell'articolo 11 della legge 24 giugno 2009, n.77

## MICROZONAZIONE SISMICA

### Carta delle indagini

scala 1:10.000

Regione Emilia-Romagna  
Comune di Torriale



<p style="font-size: x-small;">Regione</p> <p style="text-align: center;">Emilia-Romagna</p>	<p style="font-size: x-small;">Soggetto realizzatore</p> <p style="text-align: center;">             Dott. Geol. Stefano Castagnetti         </p> <p style="font-size: x-small;">Collaboratori:</p> <p style="text-align: center;">           Dott. Geol. Marco Baldi            Dott. Geol. Gianmarco Veneziani         </p>	<p style="font-size: x-small;">Data</p> <p style="text-align: center;">Marzo 2018</p>
--	--	---