PROTEZIONE CIVILE
Presidenza del Consiglio dei Ministri
Dipartimento della Protezione Civile

Regione Emilia-Romagna

CONFERENZA DELLE REGIONI E DELLE PROVINCE AUTONOME

Attuazione dell'articolo 11 della legge 24 giugno 2009, n. 77

MICROZONAZIONE SISMICA

Carta di microzonzione sismica FA $_{IS\ 0,1\ -\ 0,5\ s}$

2/2

scala 1:5.000

Regione Emilia-Romagna

Comune di Sissa Trecasali

Regione	Soggetto realizzatore	Data
Emilia-Romagna	EN GEO S.r.l. www.engeo.it Direzione tecnica Geol. Carlo Caleffi Geol. Francesco Cerutti Collaboratori Geol. Matteo Baisi Geol. Alessandra Cantoni Dott. Andrea Conti Geol. Alessandro Ferrari Ing. Giulia Mainardi	Gennaio 2019

Legenda

Confine Comunale

Aree oggetto di microzonazione sismica

Zone stabili suscettibili di amplificazioni locali

FA-IS 0,1-0,5s - 1,9 - 2,0

Zone di attenzione per instabilità (Livello 2)

ZA_LQ - Zona di attenzione per Liquefazione - FA-IS 0,1-0,5s - 1,9 - 2,0
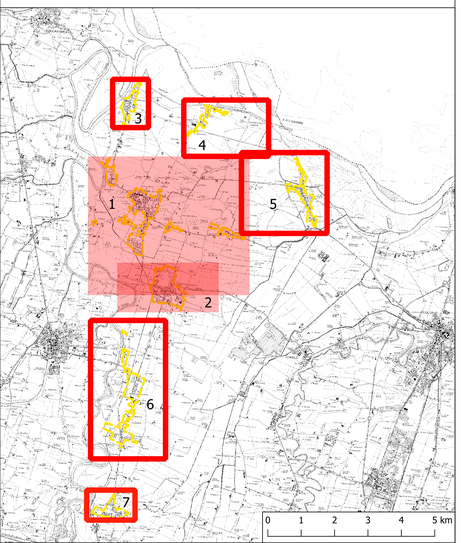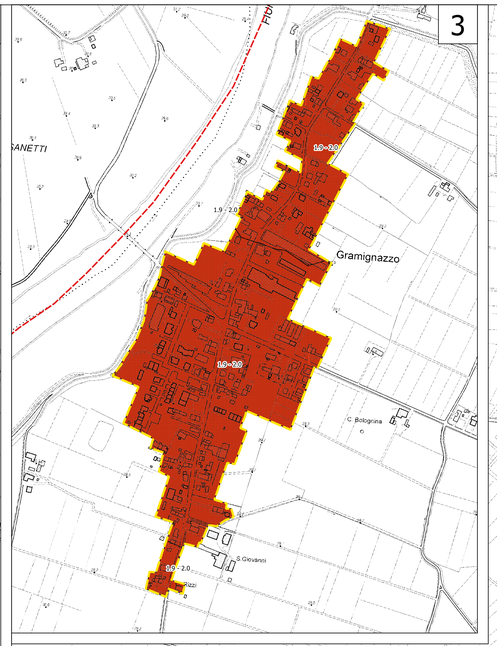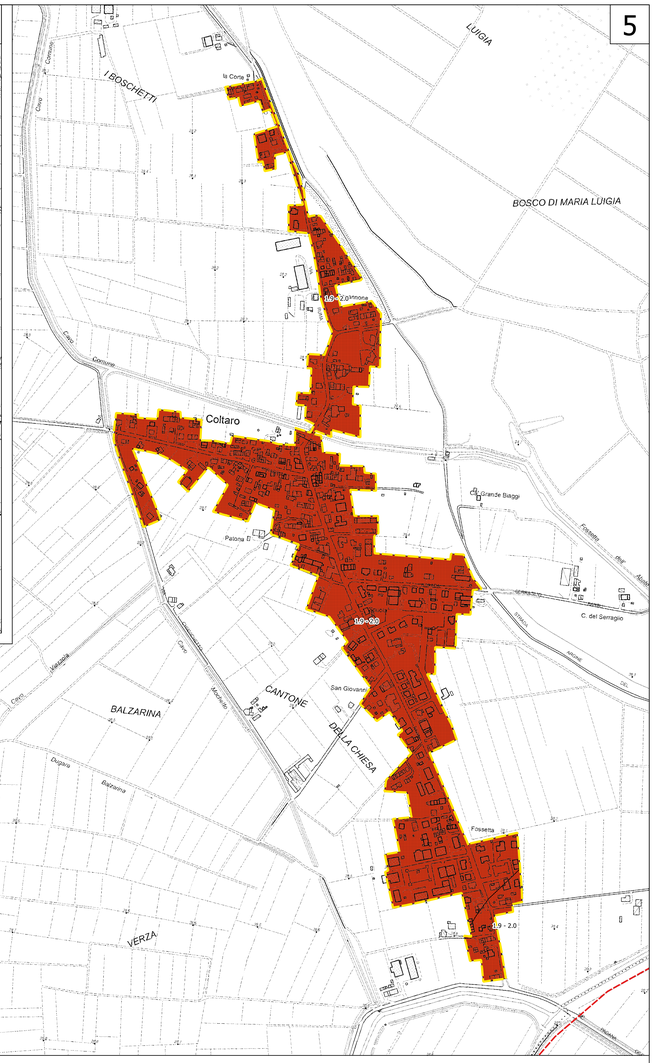
0 100 200 300 400 500 m