

MICROZONAZIONE SISMICA

Carta delle indagini


















Tav. 5
scala 1:5.000

Regione Emilia-Romagna
Comune di Sissa Trecasali



| | | |
|---------------------------|---|----------------------|
| Regione Emilia-Romagna | Soggetto realizzatore  Dott. Geol. Stefano Castagnetti | Data Ottobre 2020 |
| | Collaboratore: Dott. Geol. Marco Baldi | |

Legenda

-  Sondaggio a carotaggio continuo
-  Prova sismica in foro tipo Downhole
-  Trincea o pozzetto esplorativo
-  Prova penetrometrica statica con punta meccanica (CPT)
-  Prova penetrometrica statica con piezocorno (CPTU)
-  Prova penetrometrica con cono sismico e piezocorno (SCPTU)
-  Prova penetrometrica con cono sismico (SCPT)
-  Prova penetrometrica dinamica super pesante (DS)
-  Prova penetrometrica dinamica pesante (DP)
-  Prova penetrometrica dinamica media (DM)
-  Pozzo per acqua
-  Stazione microtremore a stazione singola (HVSR)
-  Stratigrafia zona MS (teorica)
-  MASW
-  Prova REFraction Microtremors
-  Confine comunale
-  Aree oggetto di microzonazione sismica

