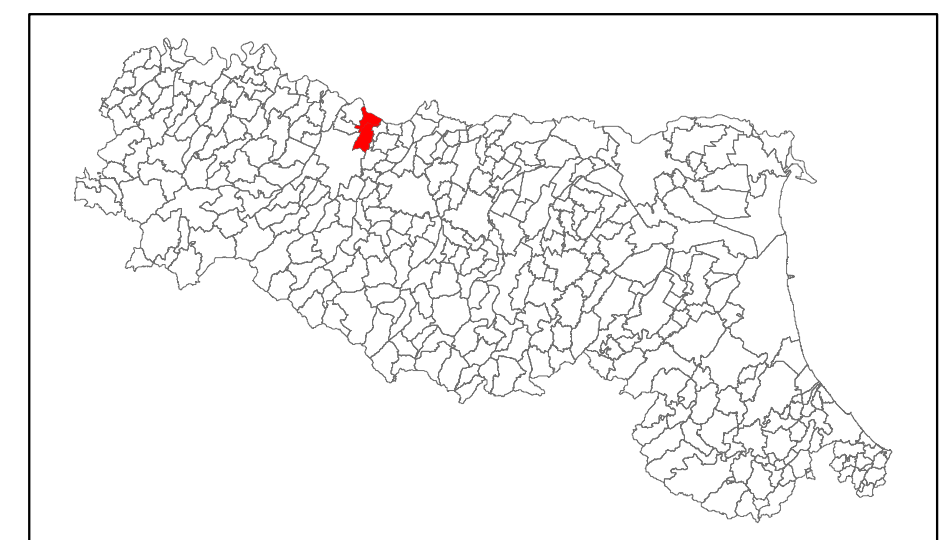


ANALISI DELLA CONDIZIONE LIMITE PER L'EMERGENZA (CLE)




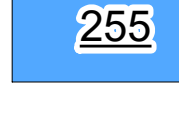





scala 1:3.000

Regione Emilia-Romagna
Comune di Sorbolo Mezzani



Regione Emilia-Romagna	Soggetto realizzatore: Dott. ssa Geol. Stefania Asti Collaboratori: Dott. Geol. Alessandro Chinoi Dott. ssa Lara Vandelli	Data: Ottobre 2022 Aggiornamento: Marzo 2023
---------------------------	---	---

Legenda
Codice Provincia: 034
Codice Comune: 051
Sistema di gestione dell'emergenza

-  **3** Infrastruttura di accessibilità
-  **31** Infrastruttura di connessione
-  **168** Area di emergenza (RICOVERO)
-  **255** Edificio strategico
-  **146** Unità strutturale interferente appartenente ad un AS
-  **133** Unità strutturale non interferente appartenente ad un AS
-  **121** Aggregato strutturale interferente
-  **192** Unità strutturale interferente isolata
-  Confine comunale

