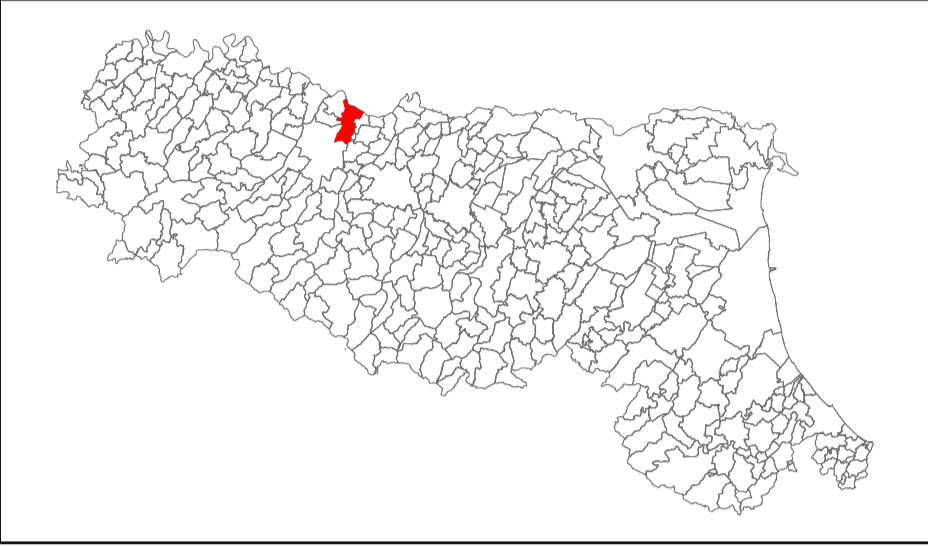


MICROZONAZIONE SISMICA

Carta delle indagini

scala 1:10.000 – SUD

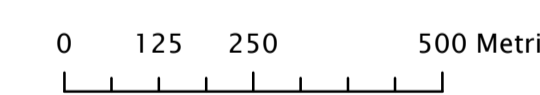

Regione Emilia-Romagna
 Comune di Sorbolo Mezzani



Regione Emilia-Romagna	Soggetto realizzatore: Dott. ssa Geol. Stefania Asti Collaboratori: Dott. Geol. Alessandro Ghinoli Dott. ssa Lara Vandelli	Data: Aprile 2022 Aggiornamento: Ottobre 2022 (Marzo 2023)
---------------------------	--	--

Legenda

- INDAGINI PREGRESSE (MZS 2016)**
 Il numero si riferisce al Sito Puntuale
- P246 Prova penetrometrica in foro (SPT)
 - P135 Prova penetrometrica statica con punta meccanica (CPT)
 - P125 Prova penetrometrica statica con piezometro
 - P290 Prova penetrometrica dinamica media
 - P158 Stazione microtremore a stazione singola
 - P111 Sondaggio a carotaggio continuo
 - P231 Prova penetrometrica con cono sismico
 - P246 Trincea o pozzetto esplorativo
 - P111 Sondaggio da cui sono stati prelevati campioni
 - P120 Prova sismica in foro tipo Downhole
- INDAGINI DI NUOVA ESECUZIONE (2022)**
 Il numero si riferisce al Sito Puntuale
- P315 Prova penetrometrica statica con piezometro
 - P335 Prova penetrometrica con cono sismico
 - P255 Stratigrafia zona MS (teorica)
- Simboli:**
- L123 MASW
 - L118 Profilo sismico a rifrazione
- Altre informazioni:**
- Limite aree indagate
 - Confine comunale



Aree rappresentate negli zoom del layout principale

