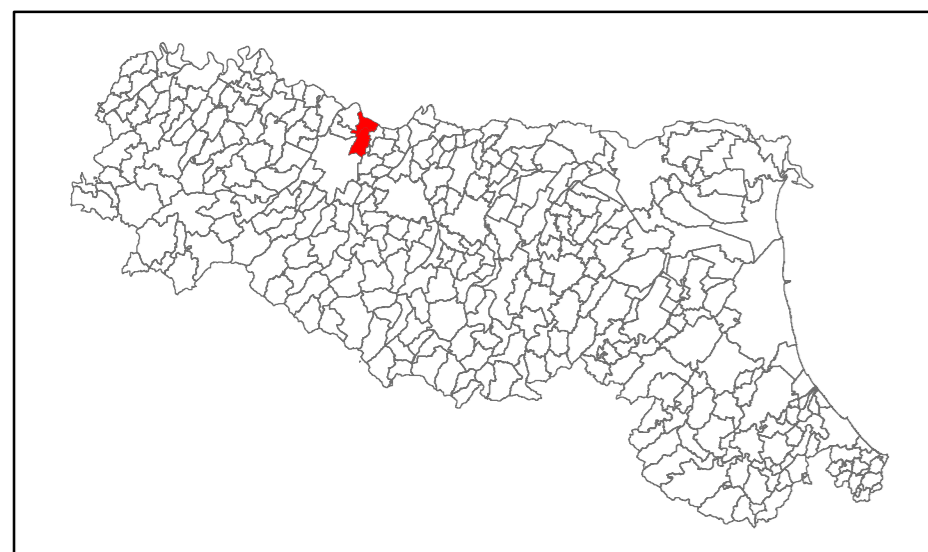


MICROZONAZIONE SISMICA

Carta di microzonazione sismica

Tav. MS_23_Hsm_SUD - scala 1:10.000

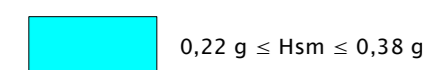
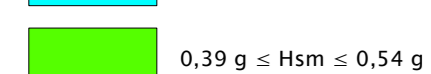
Regione Emilia-Romagna
Comune di Sorbolo Mezzani



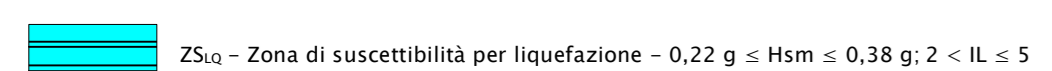
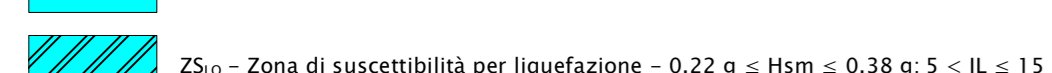

Regione	Soggetto realizzatore:	Data:
Emilia-Romagna	Dott. ssa Geol. Stefania Asti	Ottobre 2022
	Collaboratori:	Aggiornamento:
	Dott. Geol. Alessandro Ghinoli Dott.ssa Lara Vandelli Dott. Geol. Stefano Capocchi	Ottobre 2022 (Marzo 2023)

Legenda

Zone stabili suscettibili di amplificazioni locali




-  0,22 g < Hsm < 0,38 g
-  0,39 g < Hsm < 0,54 g


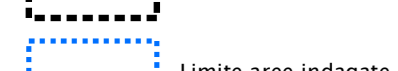
Zone suscettibili di instabilità (Livello 3)

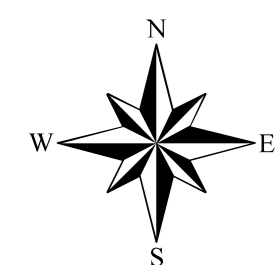
-  Z_{3a} - Zona di suscettibilità per liquefazione - 0,22 g < Hsm < 0,38 g; 2 < IL < 5
-  Z_{3b} - Zona di suscettibilità per liquefazione - 0,22 g < Hsm < 0,38 g; 5 < IL < 15
-  Z_{3c} - Zona di suscettibilità per liquefazione - 0,39 g < Hsm < 0,54 g; 5 < IL < 15

Valore puntuale dell'Indice di Liquefazione IL (Sommez, 2003)

Verifiche (CPTU/SCPTu)

-  1,1 Pericolosità per liquefazione bassa (IL < 2)
-  3,8 Pericolosità per liquefazione moderata (2 < IL < 5)
-  10,5 Pericolosità per liquefazione alta (5 < IL < 15)

-  Confine Comunale
-  Limite aree indagate



0 125 250 500 Metri

