PROTEZIONE CIVILE
Presidenza del Consiglio dei Ministri
Dipartimento della Protezione Civile

Regione Emilia-Romagna

CONFERENZA DELLE REGIONI E DELLE PROVINCE AUTONOME

Attuazione dell'articolo 11 della legge 24 giugno 2009, n. 77

MICROZONAZIONE SISMICA

8.1 – Carta di microzonazione sismica Livello 2 (FA I.S. 0,1-0,5 s) – Nord

scala – 1:5.000

Regione Emilia-Romagna

Comune di Castelnovo ne' Monti

Soggetto realizzatore
Dott. Geol. Marco Santi Bortolotti
Dott. Geol. Stefano Cavallini
Dott. Geol. Roberto Saloni

GEODES s.r.l.
Via Michelangelo, 1 - 41051 Castelnuovo Rangone (MO)
tel. 059/536117 - fax 059/5318912
e-mail: geodes.srl@tiscali.it
PEC: geodes@pec.geodes-srl.it

Reg. Imp. Modena n° 02925900364
R.E.A. 352200 aaa1 i.v.
C.F. e P. IVA: 02925900364

Data
Dicembre 2015

Legenda

Zone stabili

Zone stabili

Zone stabili suscettibili di amplificazioni locali

- 1.1–1.2 Fa 0,1- 0,5 s = 1.1–1.2
- 1.3–1.4 Fa 0,1- 0,5 s = 1.3–1.4
- 1.5–1.6 Fa 0,1- 0,5 s = 1.5–1.6
- 1.7–1.8 Fa 0,1- 0,5 s = 1.7–1.8
- 1.9–2.0 Fa 0,1- 0,5 s = 1.9–2.0
- 2.1–2.2 Fa 0,1- 0,5 s = 2.1–2.2
- 2.3–2.4 Fa 0,1- 0,5 s = 2.3–2.4
- 2.5–2.6 Fa 0,1- 0,5 s >= 2.5

Zone suscettibili di instabilità

Instabilità di versante

Zone suscettibili di amplificazioni topografiche

Aree con amplificazione topografica Ft=1.05

Altri elementi cartografati

Confine Comunale

Area d'indagine

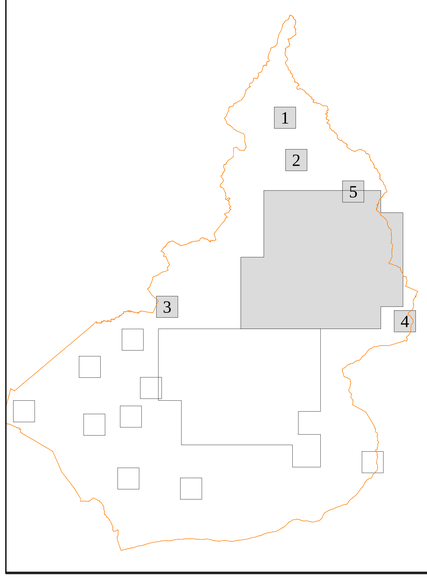

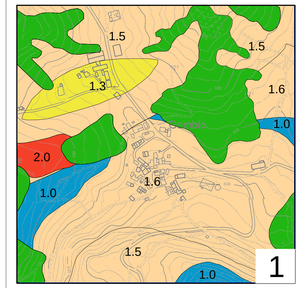

1

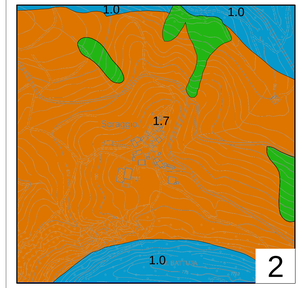

2

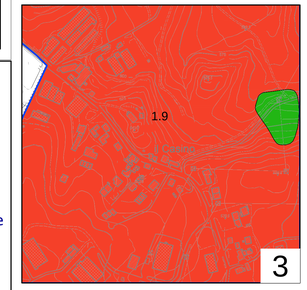

3

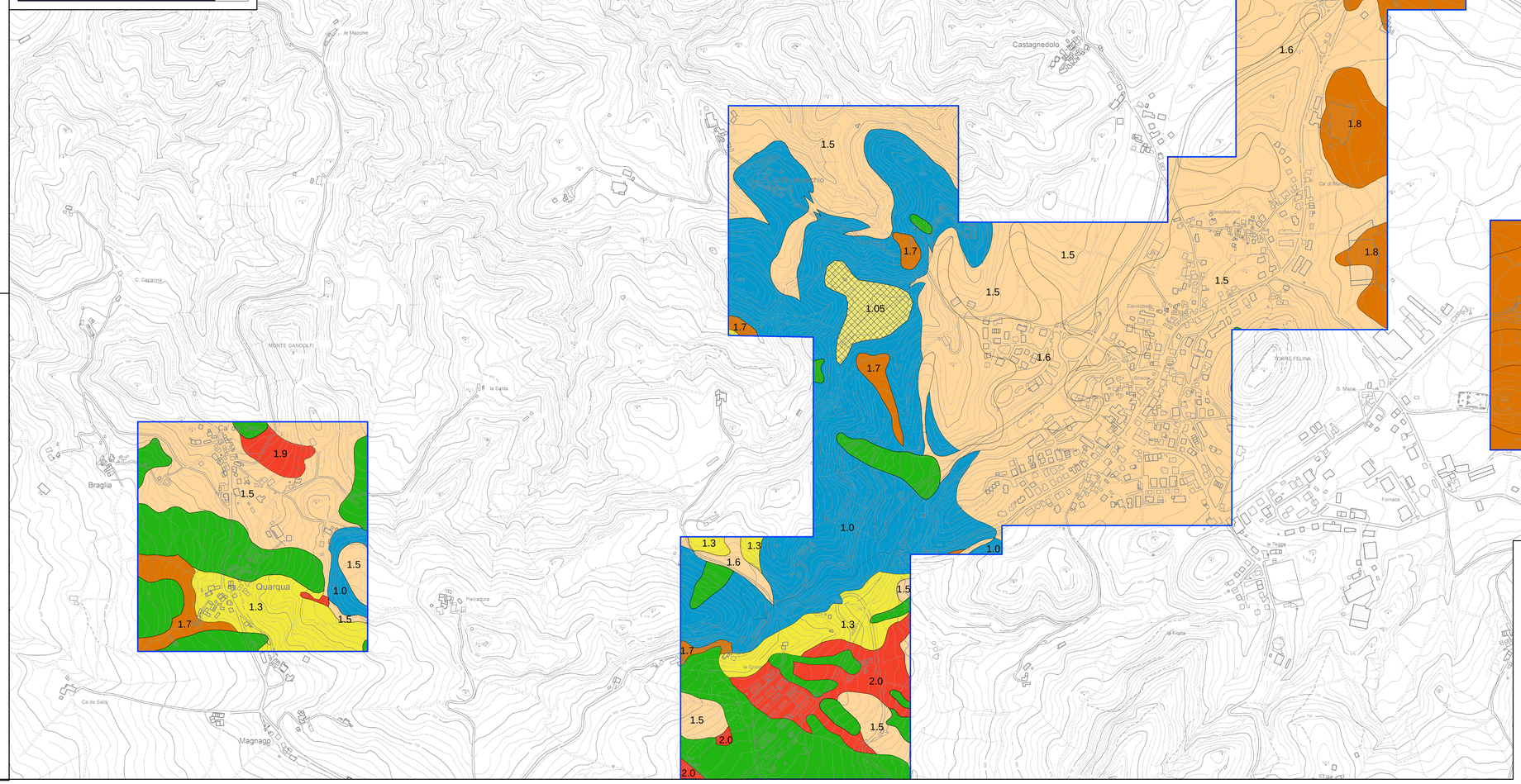

4