

# MICROZONAZIONE SISMICA

## Carta delle indagini 1/3
















scala 1 : 5.000

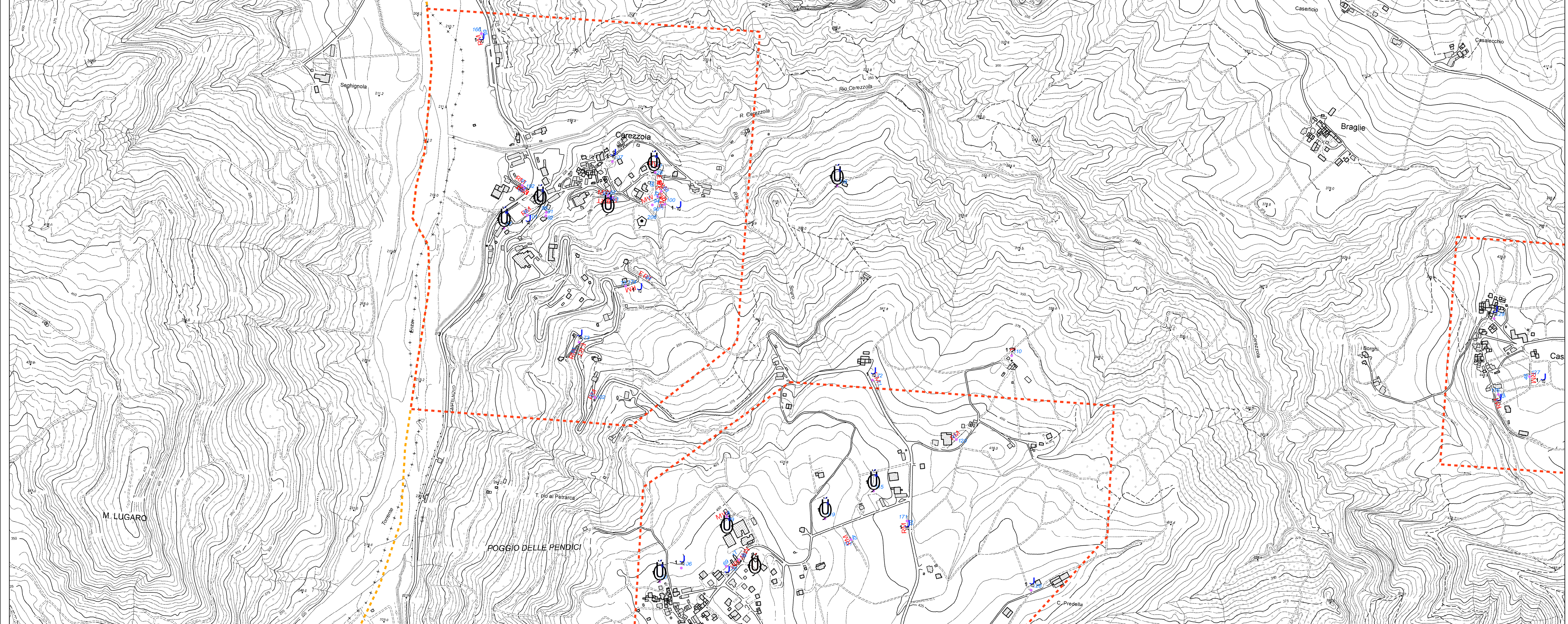
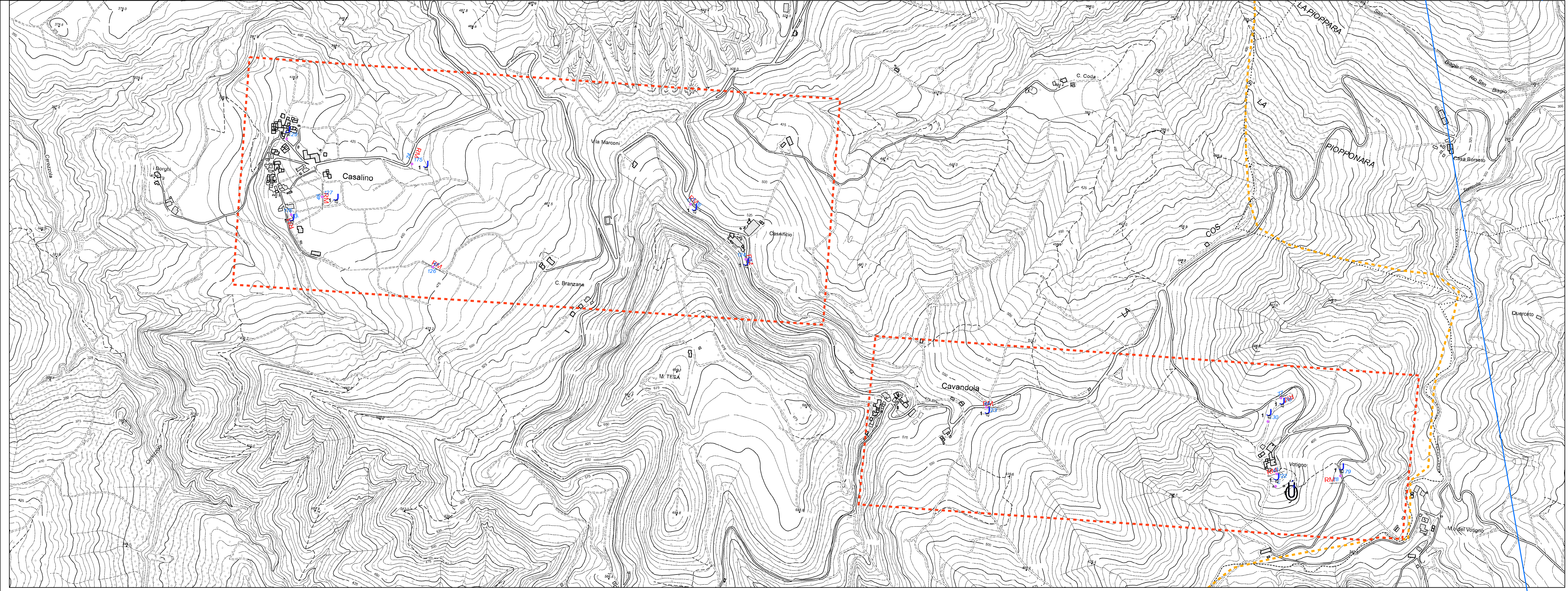
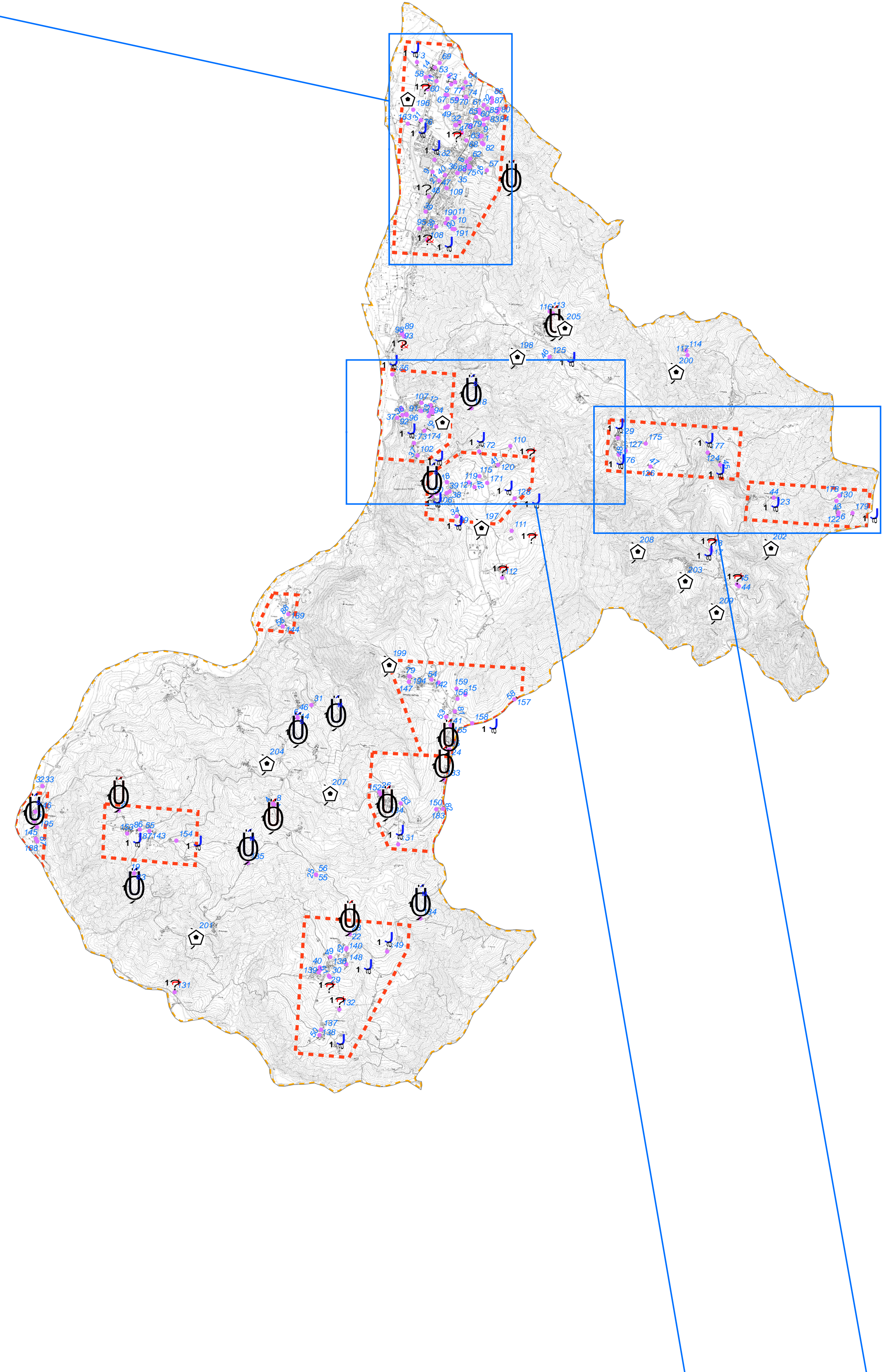
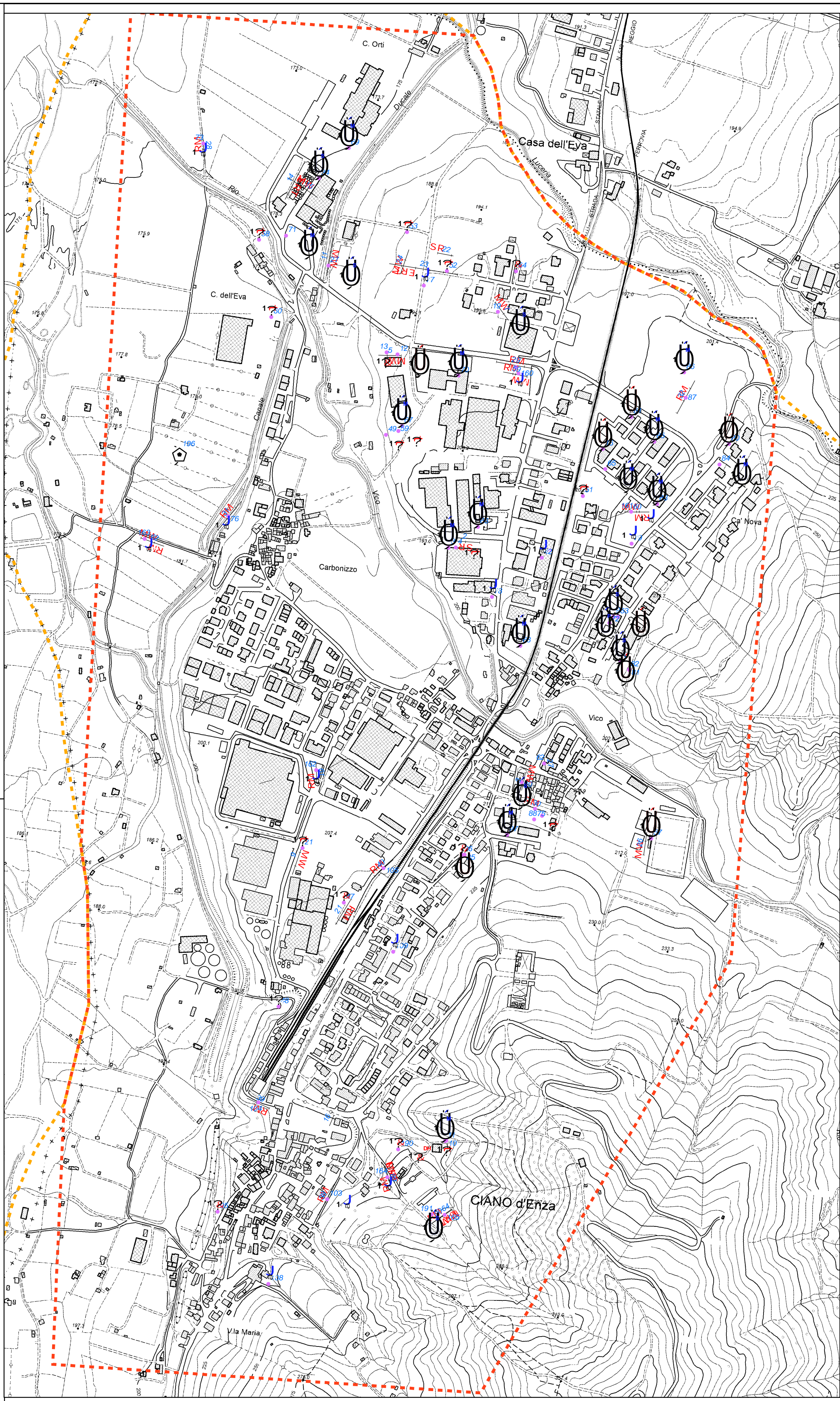
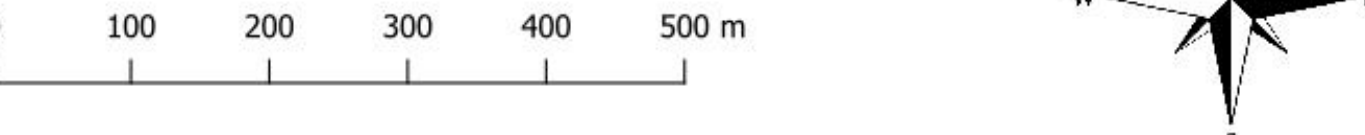
Regione Emilia-Romagna  
Comune di Canossa



Regione Emilia-Romagna	Soggetto realizzatore Mandatario: ENGEOS s.r.l. 	Data Luglio 2020
Mandanti: Dott. Geol. Stefano Castagnetti Dott. Geol. Matteo Collareda PGLARIS - Studio Associato Dott. Geol. Claudia Tomassoli		MS3

### Legenda

-  Confine comunale
-  Area oggetto di Microzonazione Sismica
-  Stratigrafia zona MS teorica
-  Sondaggio a carotaggio continuo
-  Sondaggio a distruzione di nucleo
-  Prova penetrometrica statica con punta meccanica (CPT)
-  Prova penetrometrica dinamica super pesante
-  Prova penetrometrica dinamica pesante
-  Prova penetrometrica dinamica media
-  Trinca o pozzetto esplorativo
-  Prova sismica in foro tipo Downhole
-  Stazione microtremore a stazione singola
-  Profilo sismico a rifrazione
-  Tomografia elettrica
-  Prova REFractionMicrotremors
-  MASW



# MICROZONAZIONE SISMICA

## Carta delle indagini 2/3

















scala 1 : 5.000

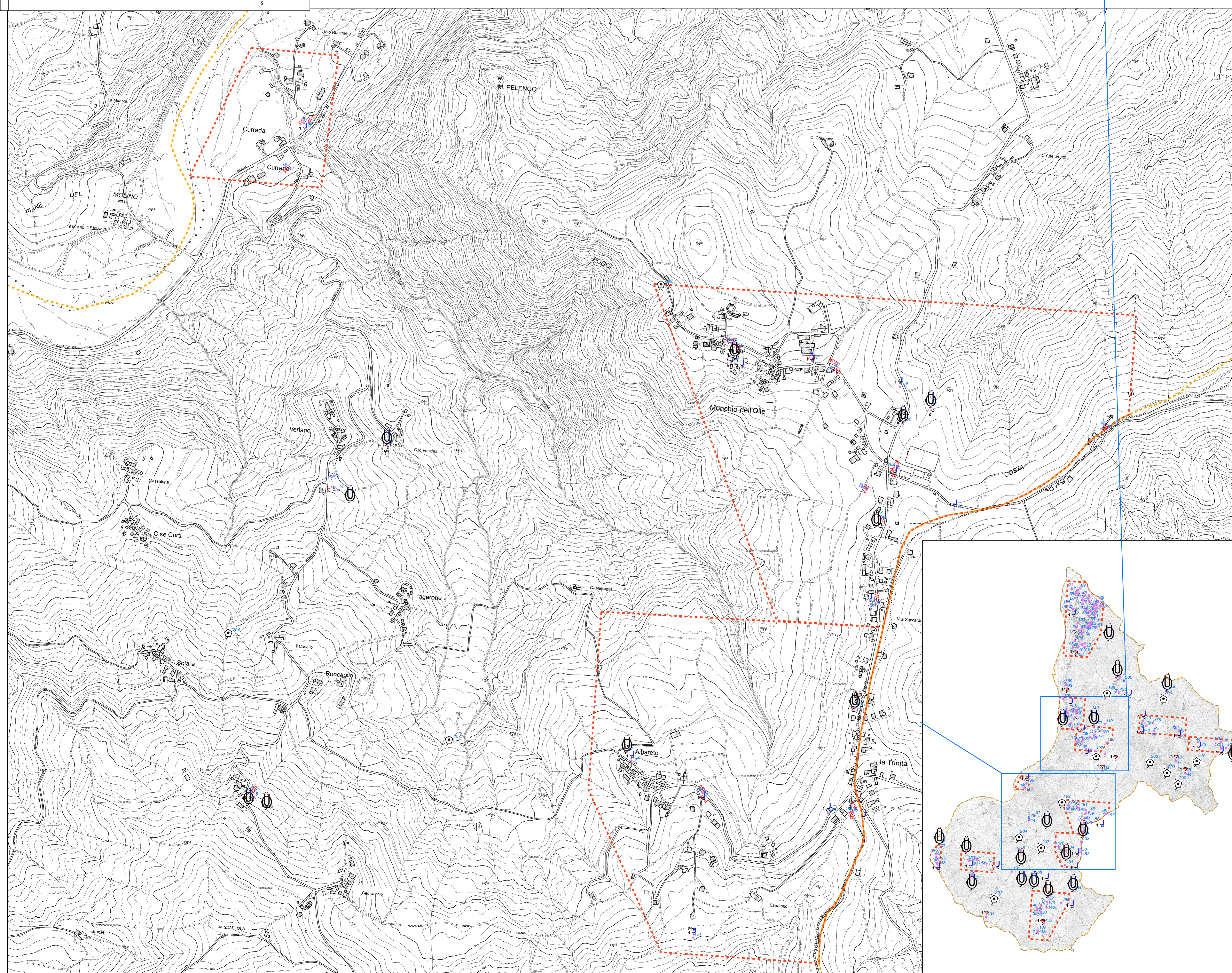
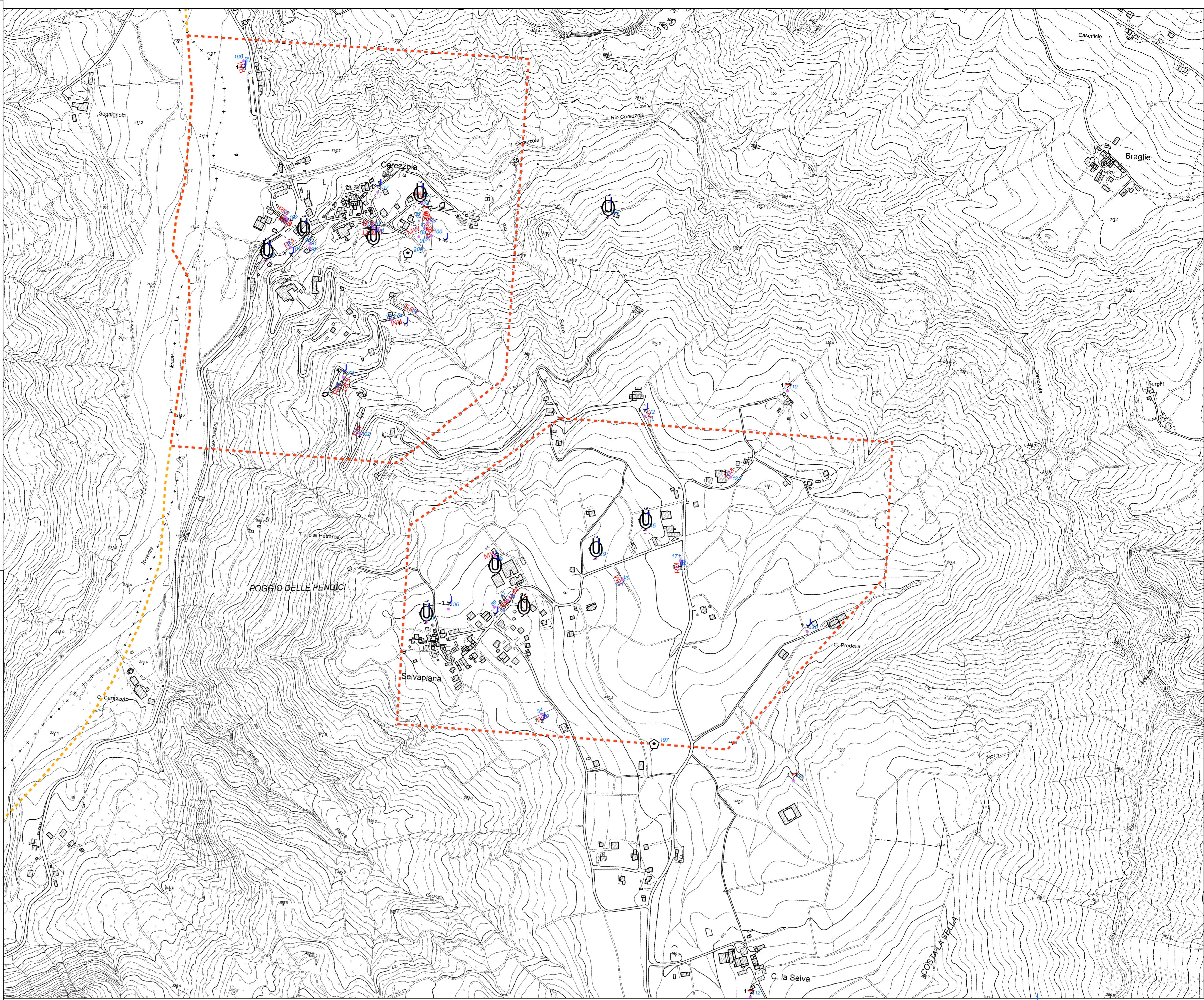
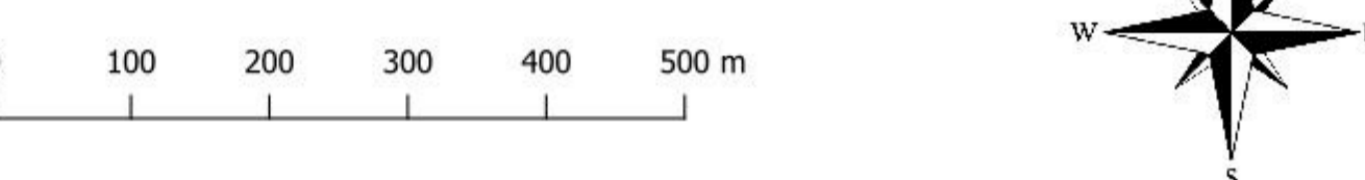
Regione Emilia-Romagna  
Comune di Canossa



Regione Emilia-Romagna	Soggetto realizzatore Mandatario: ENGEOS s.r.l. 	Data Luglio 2020
Mandanti: Dott. Geol. Stefano Castagnetti Dott. Geol. Matteo Collarada POLARIS - Studio Associato Dott. Geol. Claudia Tomassoli		<b>MS3</b>

### Legenda

-  Confine comunale
-  Area oggetto di Microzonazione Sismica
-  Stratigrafia zona MS (teorica)
-  Sondaggio a carotaggio continuo
-  Sondaggio a distruzione di nucleo
-  Prova penetrometrica statica con punta meccanica (CPT)
-  Prova penetrometrica dinamica super pesante
-  Prova penetrometrica dinamica pesante
-  Prova penetrometrica dinamica media
-  Trincea o pozzetto esplorativo
-  Prova sismica in foro tipo Downhole
-  Stazione microtremor a stazione singola
-  Profilo sismico a rifrazione
-  Tomografia elettrica
-  Prova Rifrattorimicrotremors
-  MSW



# MICROZONAZIONE SISMICA

## Carta delle indagini 3/3

















scala 1 : 5.000

Regione Emilia-Romagna  
Comune di Canossa



Regione Emilia-Romagna	Soggetto realizzatore Mandatario: ENGEOS s.r.l.  Mandanti: Dott. Geol. Stefano Castagnetti Dott. Geol. Matteo Collareda POLARIS - Studio Associato Dott. Geol. Claudia Tomassoli	Data Luglio 2020  <b>MS3</b>
---------------------------	---	---------------------------------------

### Legenda

-  Confine comunale
  -  Area oggetto di Microzonazione Sismica
  -  Stratigrafia zona MS (teorica)
  -  Sondaggio a carotaggio continuo
  -  Sondaggio a distruzione di nucleo
  -  Prova penetrometrica statica con punta meccanica (CPT)
  -  Prova penetrometrica dinamica super pesante
  -  Prova penetrometrica dinamica pesante
  -  Prova penetrometrica dinamica media
  -  Trincea o pozzetto esplorativo
  -  Prova sismica in foro tipo Downhole
  -  Stazione microtremore a stazione singola
  -  Profilo sismico a infrasona
  -  Tomografia elettrica
  -  Prova Refraction/Microtremors
  -  MASW
- 0 100 200 300 400 500 m
- 