

MICROZONAZIONE SISMICA

Carta di microzonazione sismica



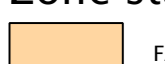



FA_{SA} 0.5 - 1.5 s
scala 1:5.000

Regione Emilia-Romagna
Comune di Canossa



Regione Emilia-Romagna	Soggetto realizzatore Mandatario: ENGEOS s.r.l.  www.engeos.it Mandanti: Dott. Geol. Stefano Castagnetti Dott. Geol. Matteo Collareda POLARIS - Studio Associato Dott. Geol. Claudia Tomassoli	Data Luglio 2020 MS3
---------------------------	--	---

Legenda

-  Confine Comunale
-  Aree oggetto di Microzonazione Sismica
- Zone stabili suscettibili di amplificazioni locali**
-  FA-SA 0.5-1.5 s = 1.5 - 1.6
- Zone suscettibili di Instabilità (Livello 3)**
-  ZS-FR - Zona di Suscettibilità per Instabilità di versante - FA-SA 0.5-1.5 s = 1.3 - 1.4; FRT = 171.93
-  ZS-FR - Zona di Suscettibilità per Instabilità di versante - FA-SA 0.5-1.5 s = 1.3 - 1.4; FRT = 333.73
-  valore non calcolato

