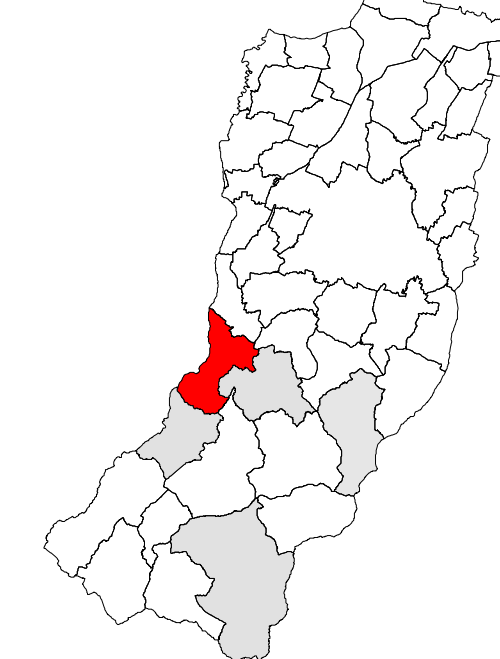


**PSC associato dei comuni di:
BAISO - CANOSSA
CASINA - VETTO
VILLA MINOZZO**



CANOSSA

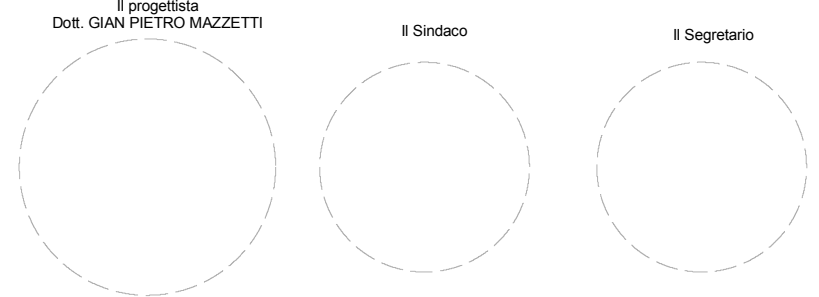
Attuazione degli artt. 48 e 28 della L.R. 20/2000 e s.m.i.
La Presidente della Comunità Montana dell'Appennino Reggiano **SARA GAROFANI**
Il Vicepresidente della Comunità Montana dell'Appennino Reggiano **GIANLUCA MARCONI**



Progettati
Urbanistica - Arch. Aldo Casti
VALSAT - Dott. Stefano Baroni, Dott. Tania Tadini
Geologia e caratterizzazione sismica - Dott. Geol. Gian Pietro Mazzetti
Consulenza socio-economica - PEGROUP

Microzonazione sismica
Progetto - Gian Pietro Mazzetti
Collaboratori - Stefano Gili, Andrea Artuzi, Mauro Mazzetti
Stato realizzato con il contributo di cui all'art. 1 della Legge
Cofinanziamento della Regione Emilia-Romagna
Servizio Geologico, Sismico e dei Suoli - Carlo Marini

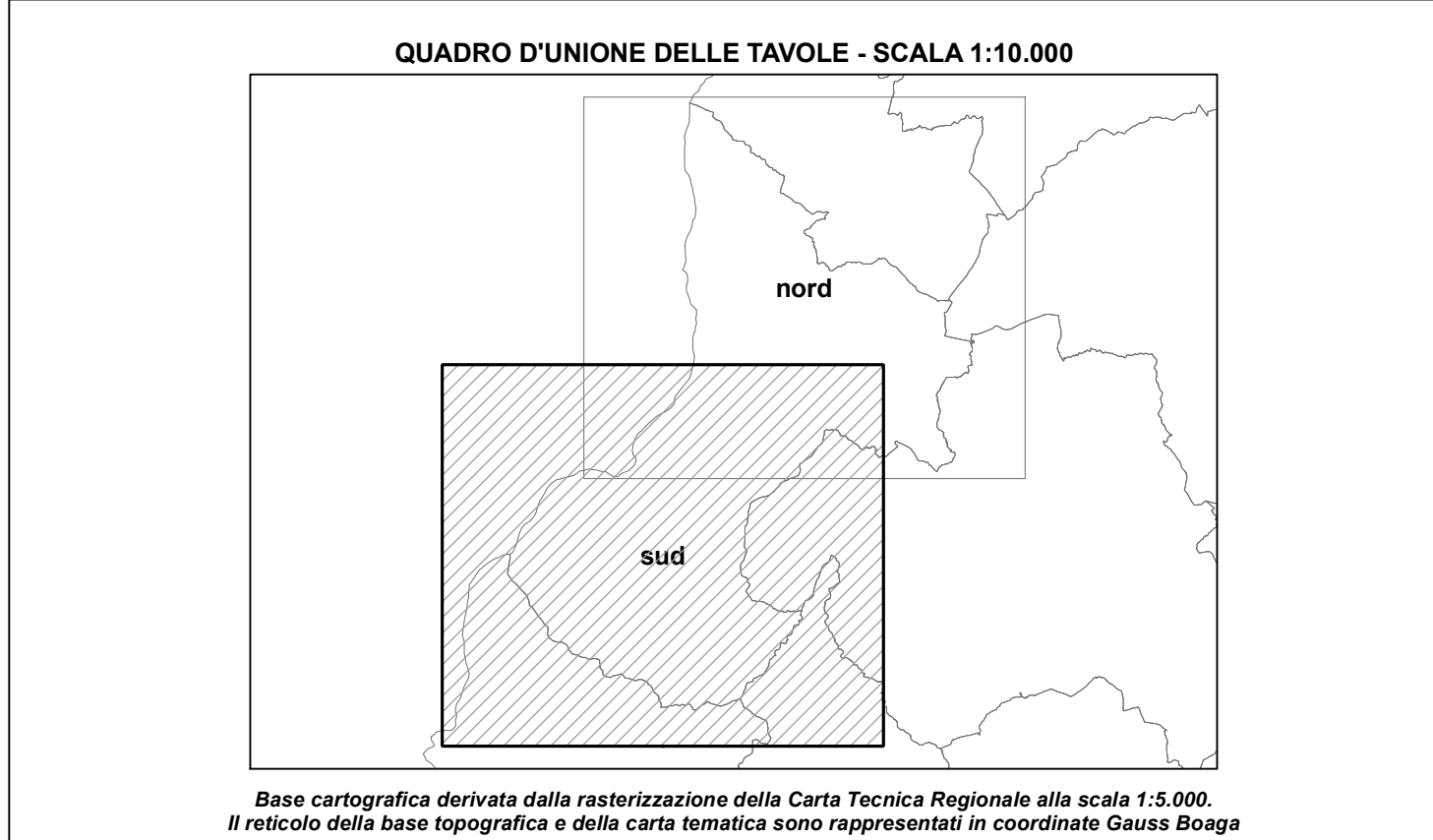
adottato con D.C. n° del



**Tavola sud
Litomorfológica**

P10

SCALA 1:10.000



LINEE GEOMORFOLOGICHE / ANTROPICHE	
TTTTTTTT	Orlo di terrazzo
[Symbol]	Associazione di pieghe minori
[Symbol]	Stratificazione contorta con valori medi di immersione ed inclinazione
[Symbol]	Stratificazione orizzontale
[Symbol]	Stratificazione verticale
PUNTI DI OSSERVAZIONE E MISURA	
[Symbol]	Stratificazione a polarità sconosciuta
[Symbol]	Stratificazione dritta
[Symbol]	Stratificazione rovesciata
COPERTURE QUATERNARIE	
[Symbol]	b1 - Deposito alluvionale in evoluzione
[Symbol]	a1d - Deposito di frana attiva per colamento lento
[Symbol]	a2b - Deposito di frana quiescente per scivolamento
[Symbol]	a2g - Deposito di frana quiescente complessa
[Symbol]	a4 - Deposito eluvio-colluviale
[Symbol]	c - TII indifferenziato
[Symbol]	f1 - Deposito palustre
[Symbol]	f1 - Conoidi torrenziali in evoluzione
[Symbol]	a1b - Deposito di frana attiva per scivolamento
[Symbol]	a1g - Deposito di frana attiva complessa
[Symbol]	a2d - Deposito di frana quiescente per colamento lento
[Symbol]	a3 - Deposito di versante s.l.
[Symbol]	a4 - Detrito di falda
[Symbol]	d1 - Deposito edoico
[Symbol]	h - Deposito antropico
AFFIORAMENTI	
[Symbol]	Affioramento geologico
ELEMENTI STRUTTURALI	
[Symbol]	Traccia di superficie assiale sinforme con asse orizzontale certa
LIMITI DI UNITA' GEOLOGICHE	
[Symbol]	Contatto stratigrafico ero litologico certo
[Symbol]	Faglia certa
[Symbol]	Faglia sepolta
[Symbol]	Sovraccorrimiento incerto
[Symbol]	Contatto tettonico certo
[Symbol]	Contatto stratigrafico ero litologico incerto
[Symbol]	Faglia incerta
[Symbol]	Sovraccorrimiento certo
[Symbol]	Sovraccorrimiento sepolto
[Symbol]	Limite di natura incerta
PROCESSI GEOLOGICI PARTICOLARI	
[Symbol]	Zona cataclastica o mitonitica
[Symbol]	Zona cataclastica non cartografabile
UNITA' GEOLOGICHE	
UNITA' QUATERNARIE CONTINENTALI	
[Symbol]	AE58 - Subistema di Ravenna
[Symbol]	AE57 - Subistema di Villa Verucchio
[Symbol]	AE58a - Unità di Modena
SUCCESIONE EPIPLIGURE	
GRUPPO BISMANTOVA	
[Symbol]	CG4 - Formazione di Cigarelio - Membro delle Arenarie di Marone
[Symbol]	PAT - Formazione di Pantano
[Symbol]	PAT4 - Formazione di Pantano - membro di Santa Maria
[Symbol]	PAT5 - Formazione di Pantano - membro di Monte Castellano
[Symbol]	CTG - Formazione di Cortignacchio
[Symbol]	MVT - Breccia argillose della Val Tispido-Canossa
[Symbol]	MV7a - Breccia argillose della Val Tispido-Canossa litologica con inchiavi di argilla varicolori
[Symbol]	MV7b - Breccia argillose della Val Tispido-Canossa litologica argilloso-calcareo
[Symbol]	ANT - Marna di Antognola
[Symbol]	RAN3 - Formazione di Ranzano - membro di Varano de' Molgori
[Symbol]	RAN4 - Formazione di Ranzano - membro della Val Pessola - litologica arenaceo-conglomerata
[Symbol]	MMP - Marna di Monte Piano
[Symbol]	LOI - Formazione di Lolanò
[Symbol]	BA5 - Breccia argillose di Balso - Membro di Fiera Nera
SUCCESIONE LIIGURE	
SUCCESIONE DELLA VAL TRESINARO	
[Symbol]	MCS - Flysch di Monte Cassio
SUCCESIONE DELLA VAL PARMA	
[Symbol]	MRO1 - Formazione delle Marne Rosate di Tizzano membro di Brattico
[Symbol]	CAO - Flysch di Monte Cao
FORMAZIONE PRE FLYSCH AD ELMINTOIDI	
[Symbol]	AVS - Argille Varicolori della Val Samoggia
[Symbol]	AVS4 - Argille Varicolori della Val Samoggia litologica arenacea
[Symbol]	AVS5 - Argille Varicolori della Val Samoggia litologica calcarea
[Symbol]	AVV - Argille Varicolori di Cassio
[Symbol]	SCB - Arenarie di Scabbazza
[Symbol]	AMP - Argille a patibombi
[Symbol]	CSA - Complesso di Casaverio - litologica a breccia mono e poligenica a matrici pellica
[Symbol]	CSD - Conglomerati dei Sali del Diavolo
[Symbol]	CCL - Calcari e Calpinelle
[Symbol]	DSD - Diaspri
[Symbol]	GR - Rocce granitoidi
[Symbol]	Io - Breccia Ofiolitiche
[Symbol]	lpt1 - Breccia patigeniche
[Symbol]	sigma - Serpentine
[Symbol]	Bb - Basalti brecciati
SUCCESIONE SUBLIGURE	
UNITA' CANETOLO	
[Symbol]	APF - Arenarie di Patignacchio
[Symbol]	ARB - Arenarie di Ponte Bratica
[Symbol]	ACC - Argille e calcari di Canetolo
LIMITI AMMINISTRATIVI	
[Symbol]	Limite di Regione
[Symbol]	Limite di Provincia
[Symbol]	Limite di Comune