

MICROZONAZIONE SISMICA

Carta delle indagini pregresse e nuove



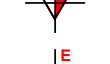
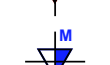

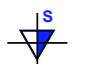



scala 1 : 10.000

Regione Emilia-Romagna
Comune di Gattatico

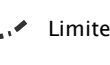


<p>Regione Emilia Romagna</p> <p>Studio realizzato con il contributo di cui all'OCDCPC 293/2015 DGR ER 573/2016. Coordinamento della Regione Emilia-Romagna - Servizio Geologico Luca Mazzetti</p>	<p>Soggetto realizzatore</p> <p>Studio Geologico CENTROGEO Progetto: Gian Pietro Mazzetti Collaboratori: Stefano Gili, Mauro Mazzetti</p>	<p>Amministrazione comunale Sindaco: Gianni Maiola</p> <p>Ufficio Tecnico: Lorenzo Delmonte, Diva Gianotti</p> <p>Data: Luglio 2018 Tavola: 1,1</p>
--	---	---

Legenda

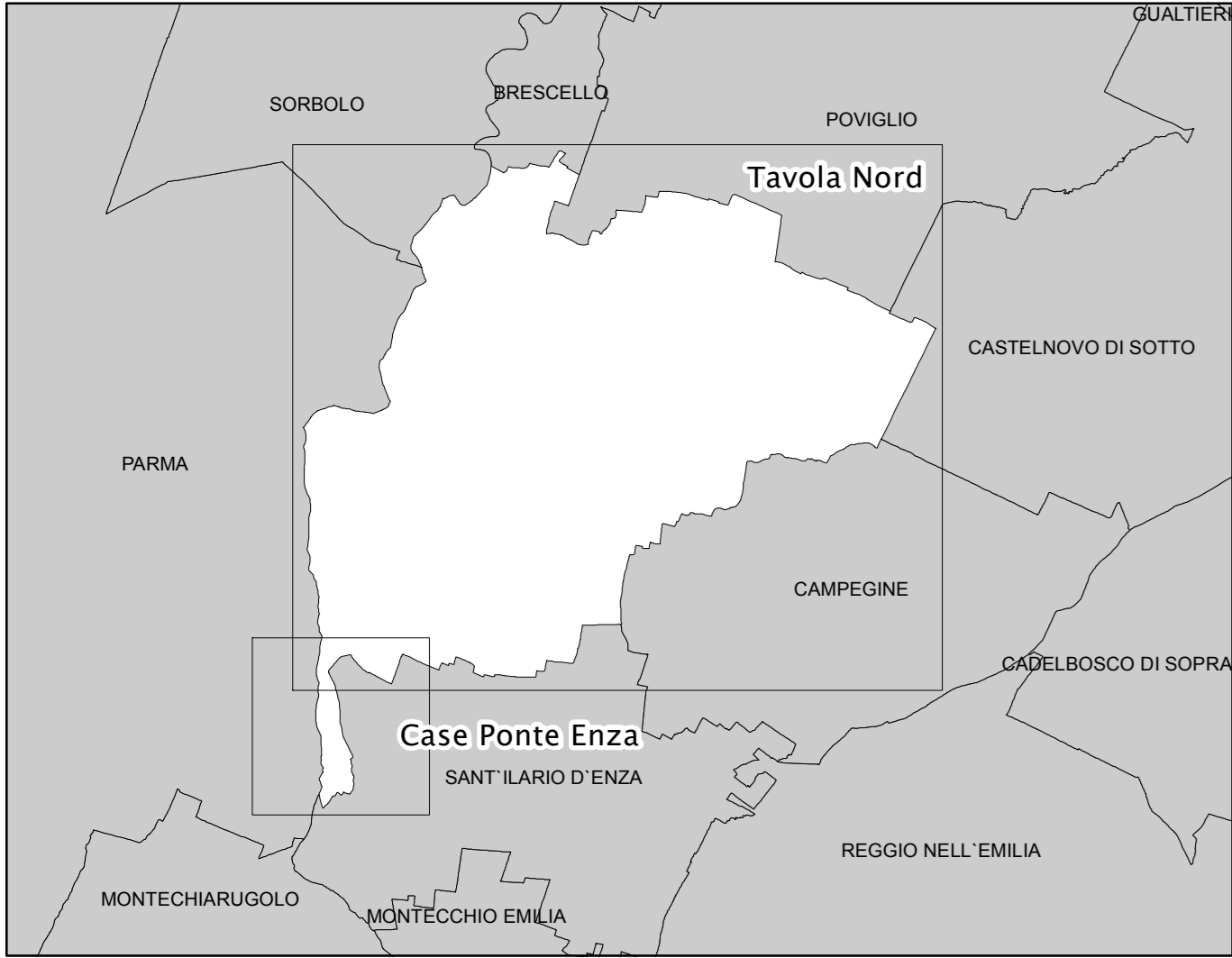
- Indagini pregresse e nuove**
-  Microtremori a stazione singola
 -  Penetrometria statica CPT
 -  Penetrometria statica con piezometro CPTU
 -  Penetrometria statica con punta elettrica CPTe
 -  Penetrometria dinamica media DN
 -  Penetrometria dinamica super pesante DS
 -  Sondaggio a carotaggio continuo
 -  Pozzo per acqua
 -  REM

Altri elementi rappresentati

-  Limite di Comune

0 125 250 500 750 1.000 Metri

Quadro Unione



Fonte dei dati: Base topografica: Carta Tecnica Regionale edizione 2013, dai contenuti del Database Topografico Regionale 2013. Aggiornamenti: 2010-2013 - Periodo di rilievo: 1976-2013.

