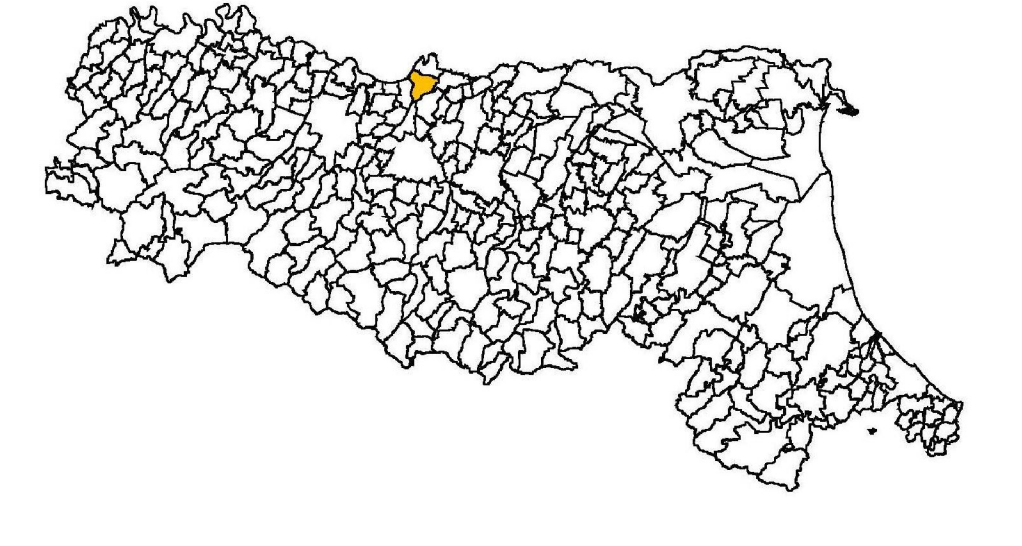


**ANALISI DELLA CONDIZIONE LIMITE PER L'EMERGENZA (CLE)**

scala 1:5.000

Regione Emilia-Romagna  
Comune di Guastalla














Regione	Soggetto realizzatore	Data
Emilia-Romagna	Dott. Geol. Stefano Castagnetti (capogruppo/mandatario) ENGEOS s.r.l. (mandante) ELETIP s.r.l. (mandante) Studio T.En. (mandante) Dott. Carl. Marco Batti (collaboratore) Dott. Geol. Alfredo Speroni (collaboratore) Dott. Gian Marco Veneziani (collaboratore)	Luglio 2015

**Legenda**

Codice Provincia: 035  
Codice Comune: 024

**Sistema di gestione dell'emergenza**

-  Edificio strategico
-  Area di emergenza (AMMASSAMENTO)
-  Area di emergenza (RICOVERO)
-  Area di emergenza (AMMASSAMENTO - RICOVERO)
-  Infrastruttura di connessione
-  Infrastruttura di accessibilità
-  Aggregato strutturale interferente
-  Unità strutturale interferente appartenente ad un AS
-  Unità strutturale non interferente appartenente ad un AS
-  Unità strutturale interferente isolata
-  Confine comunale

