

MICROZONAZIONE SISMICA

Carta delle indagini pregresse e nuove







scala 1 : 10.000

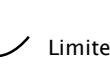
Regione Emilia-Romagna
Comune di Novellara



<p>Regione Emilia Romagna</p> <p>Studio realizzato con il contributo di DGR 1919/2013.</p> <p>Coordinamento della Regione Emilia-Romagna - Servizio Geologico Luca Marzetti</p>	<p>Soggetto realizzatore</p> <p>Studio Geologico CENTROGED</p> <p>Progetto: Gian Pietro Mazzetti</p> <p>Collaboratori: Stefano Gilli, Andrea Arbizzi, Mauro Mazzetti</p>	<p>Amministrazione comunale</p> <p>Sindaco: Elena Carletti</p> <p>Responsabile 3° Settore Uso ed Assetto del Territorio: Sara Tamborini</p> <p>Collaboratori: Sara Tamborini</p> <p>Data: Febbraio 2017</p> <p>Tavola: 1.1 Sud</p>
---	--	--

Legenda

- Indagini pregresse e nuove**
-  Microtremori a stazione singola
 -  Penetrometrica statica CPT
 -  Penetrometrica statica con piezometro CPTU
 -  Sondaggio a carotaggio continuo
 -  Pozzo per acqua
 -  REMI

- Altri elementi rappresentati**
-  Limite di Comune
- 0 100 200 400 1000 Metri

