

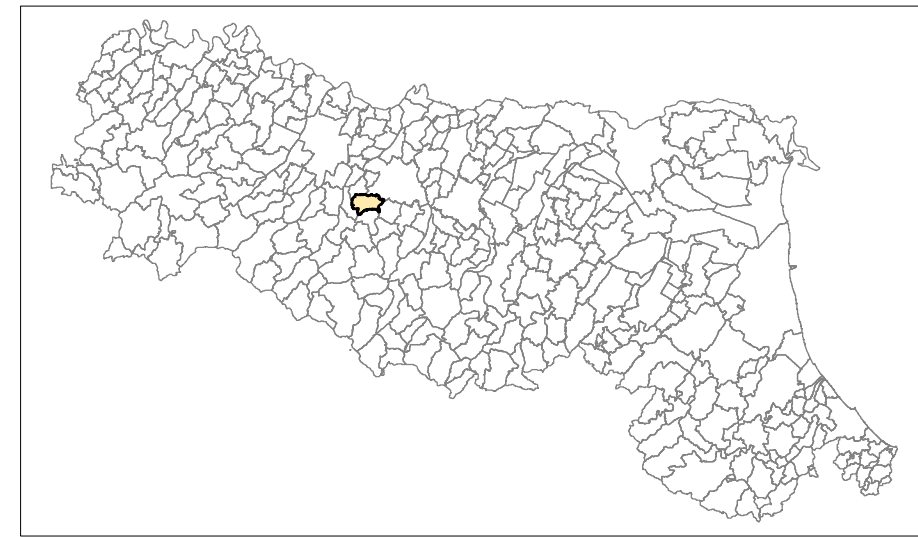
MICROZONAZIONE SISMICA

Carta delle indagini

scala 1 : 5.000

Regione Emilia-Romagna












Comune di Quattro Castella



Regione Emilia-Romagna Soggetto realizzatore R.T.I. Data Marzo 2017



Legenda

-  HVSR
-  Sondaggio a carotaggio continuo
-  Prova sismica in foro tipo Downhole
-  Prova penetrometrica in foro
-  Prova CPT con punta meccanica
-  MW MASW
-  Prova REfracionMicroremors
-  SR Profilo sismico a rifrazione
-  ERT Tomografia elettrica
-  Area oggetto di approfondimento di 3° livello
-  Limite comunale

0 125 250 500 Metri

