

# MICROZONAZIONE SISMICA

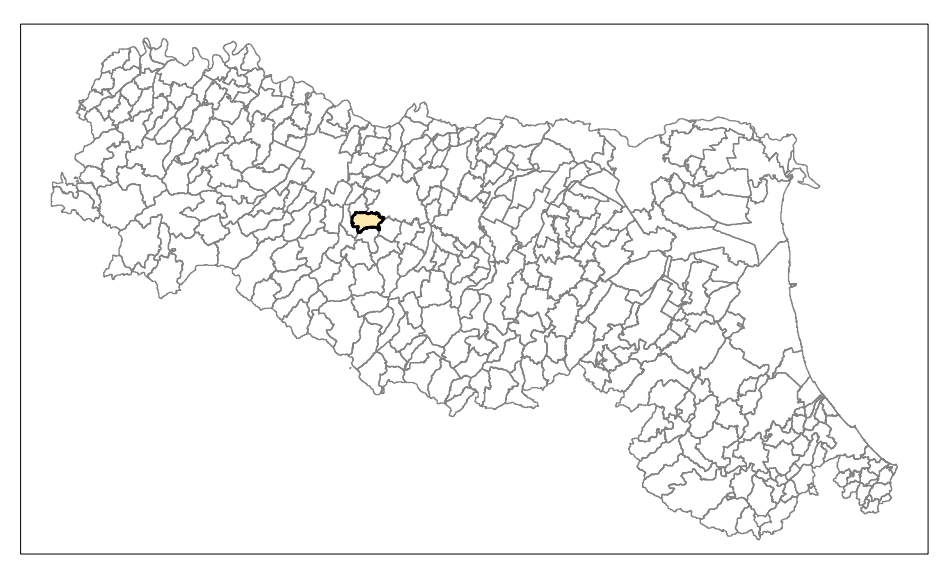
## Carta di microzonazione sismica

Fattore di amplificazione dell'accelerazione di picco  
PGA

scala 1 : 5.000

Regione Emilia-Romagna








Comune di Quattro Castella



Regione Emilia-Romagna Soggetto realizzatore R.T.I.: Data Marzo 2017  
  
 Con la collaborazione di:  


### Legenda

Zone stabili suscettibili di amplificazioni locali

	FPGA = 1,3 - 1,4		Area oggetto di approfondimento di 3° livello
	FPGA = 1,5 - 1,6		Limite comunale
	FPGA = 1,7 - 1,8		
	FPGA = 1,9 - 2,0		
	FPGA = 2,1 - 2,2		

