

MICROZONAZIONE SISMICA

Carta delle velocità delle onde di taglio (V_s)

scala 1 : 5.000

Regione Emilia-Romagna

Comune di Quattro Castella










Regione Emilia-Romagna Soggetto realizzatore R.T.I. Data Marzo 2017

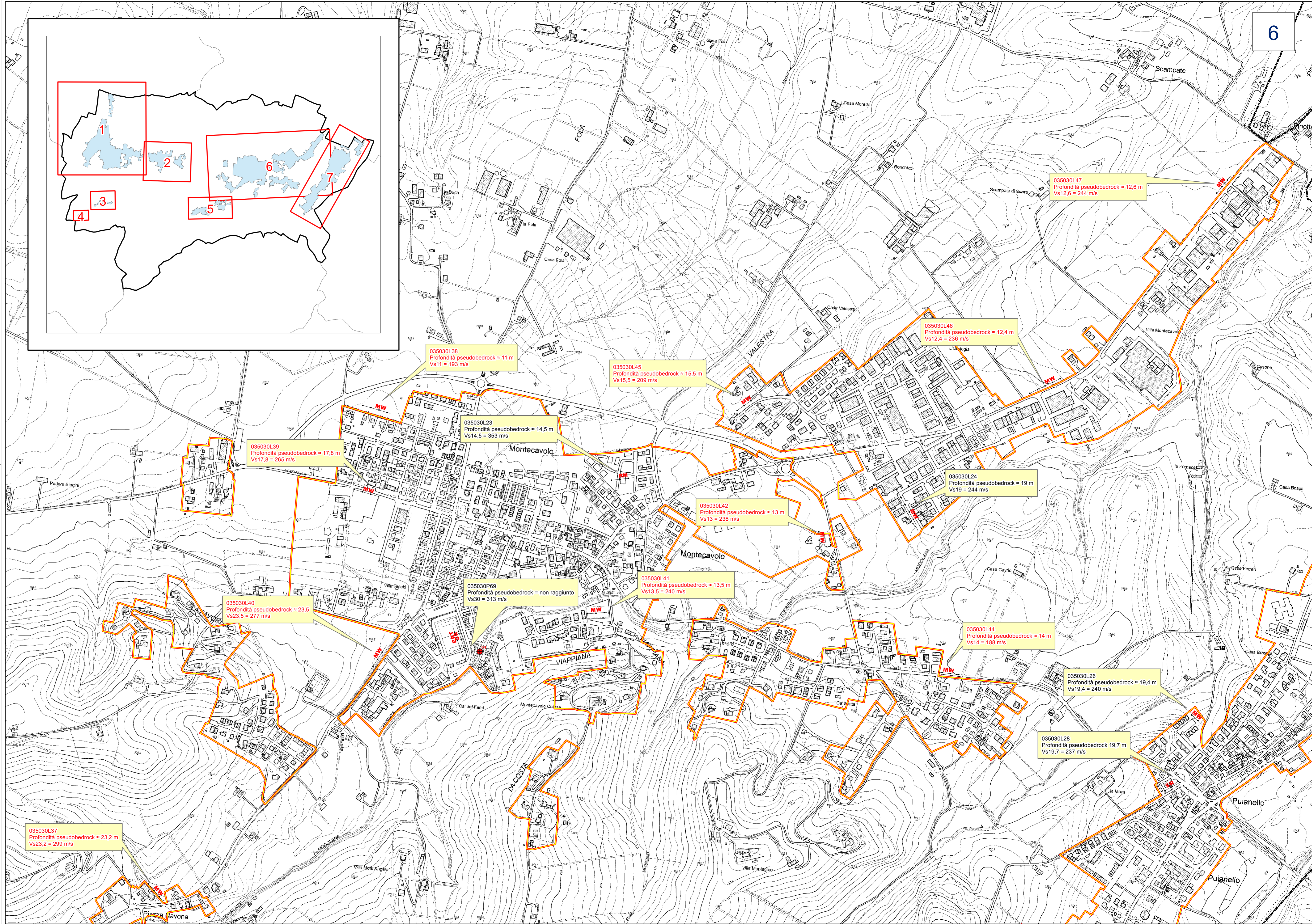


Con la collaborazione di:



Legenda

-  Prova Réfraction/Microtremors
 -  MASW
 -  Profilo sismico a rifrazione
 -  Tomografia elettrica
 -  Prova sismica in foro tipo Downhole
 -  Area oggetto di approfondimento di 3° livello
 -  Limite comunale
- Relative a indagini pregresse
Indagini realizzate ex-novo



0 125 250 500 Metri

