

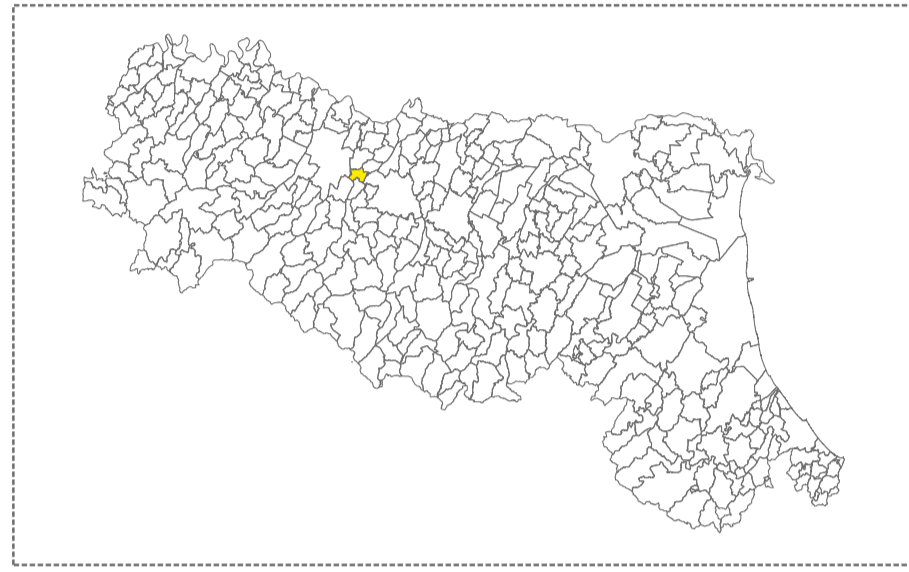
Attuazione dell'articolo 11 della Legge 24 giugno 2009, n. 77

# MICROZONAZIONE SISMICA

## Carta di microzonazione sismica Livello 3 (FH 0.1-0.5 S)

scala 1 : 10.000





Regione Emilia Romagna  
Comune di Sant'Ilario d'Enza



Regione REGIONE EMILIA ROMAGNA	Soggetto realizzatore COMUNE DI SANT'ILARIO D'ENZA	Data Marzo 2017
Segreteria Regionale per l'Ambiente	Progettista: Dr. Geol. Matteo Collareda Dr.ssa Geol. Claudia Tomassoli	
	Collaboratore: Dr.ssa Geol. Margherita Fingolo Dr.ssa Geol. Laura Guerra	

### Legenda

Zone stabili suscettibili di  
amplificazioni locali

-  FH 0.1-0.5 S = 1.5 - 1.6
-  FH 0.1-0.5 S = 1.9 - 2.0
-  FH 0.1-0.5 S = 2.1 - 2.2
-  FH 0.1-0.5 S = 2.5 - 3.0

 Confine comunale

0 250 500 1,000 Metri

