

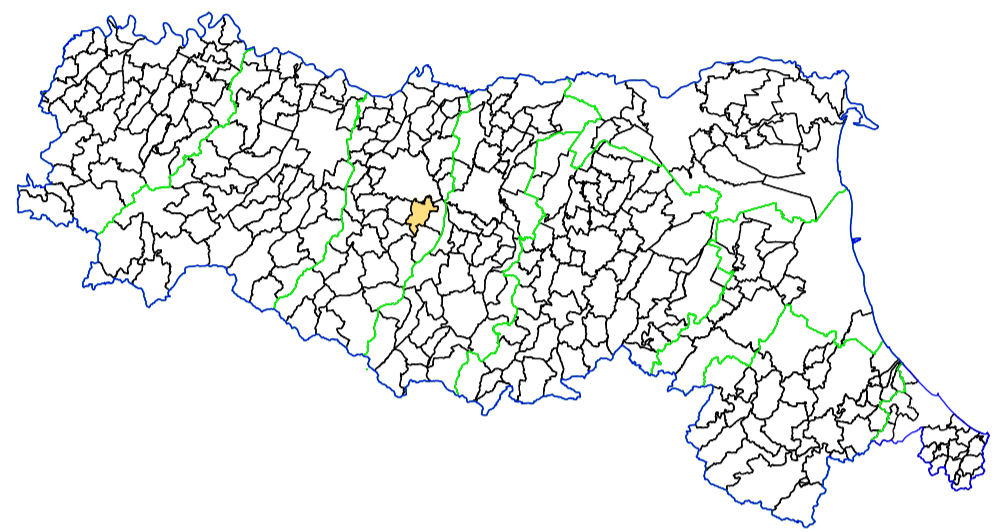


Attuazione dell'articolo 11 della legge 24 giugno 2009, n. 77

MICROZONAZIONE SISMICA 11 – Carta di microzonazione sismica Livello 3 (FA I.S. 0,1–0,5 s)

scala – 1:5.000

Regione Emilia-Romagna
Comune di Scandiano



Soggetto realizzatore
Dott. Geol. Marco Santi Bortolotti
Dott. Geol. Stefano Cavallini
Dott. Geol. Roberto Saloni

Data
Gennaio 2016




GEODES s.r.l.

Via Michelangelo, 1 – 41051 Castelnovo Rangone (MO)
Tel. 059-536629 – Fax: 059-531612
e-mail: geodes.er@iscaci.it
P.I.C. geodes@geodes-er.it



Reg. Impr. Modena n° 02625920364
Cap. Soc. 10.200 euro i.v.
C. F. e P. IVA: 02625920364

Legenda

Zone stabili suscettibili di
amplificazioni locali

-  Fa I.S. 0,1–0,5 s = 1.3–1.4
-  Fa I.S. 0,1–0,5 s = 1.5–1.6
-  Fa I.S. 0,1–0,5 s = 1.9–2.0

Altri elementi cartografati

-  Confine Comunale
-  Area d'indagine

