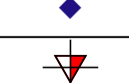

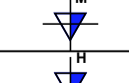
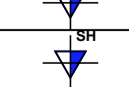
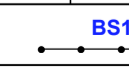
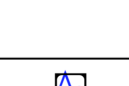
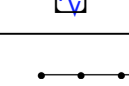

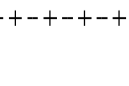


 <p>Comune di Vezzano sul Crostolo</p>	<h1>PIANO STRUTTURALE COMUNALE</h1>								
<p>Amministrazione Comunale: Sindaco Mauro Bigi Responsabile Ufficio Tecnico Arch. Angelo Dallasta</p>									
<p>Studio Geologico CENTROGEO Progetto: Gian Pietro Mazzetti Collaboratori: Stefano Gilli Andrea Arbizzi Mauro Mazzetti</p>	<h1>CARTA Indagini pregresse e nuove</h1>								
<p>Scala 1:10.000</p>									
<p>PSC</p>	<table border="1"> <tr> <td>Adozione:</td> <td></td> </tr> <tr> <td>Controdeduzione:</td> <td></td> </tr> <tr> <td>Approvazione:</td> <td></td> </tr> <tr> <td>Tav. 1.1</td> <td>PSC</td> </tr> </table>	Adozione:		Controdeduzione:		Approvazione:		Tav. 1.1	PSC
Adozione:									
Controdeduzione:									
Approvazione:									
Tav. 1.1	PSC								

LEGENDA

INDAGINI PREGRESSE	
	Affioramento naturale o scavo
	Prova CPT con punta meccanica
	Carotaggio continuo
	Prova dinamica con penetrometro medio (DPM)
	Prova dinamica con penetrometro pesante (DPB)
	Prova dinamica con penetrometro superpesante (DSPB)
	Prova sismica a rifrazione / Profilo di resistività elettrica (ERT)
INDAGINI NUOVE	
	Registrazione di sismica passiva a stazione singola (HVSR)
	Prova RaMI

LIMITI AMMINISTRATIVI
 - - - - - Limite di Regione - - - - - Limite di Provincia ——— Limite di Comune