

MICROZONAZIONE SISMICA

Distribuzione dei valori di H

scala 1:5.000

Regione Emilia-Romagna
Comune di Bastiglia




Tavola 22 - H_{0.5-1.5s}


Regione EMILIA-ROMAGNA	Soggetto realizzatore Dott. geologo Samuel Sangiorgi	Data Luglio 2022
Studio realizzato con il contributo di cui all'OPDC 780/2021 recepita con DGR 1885/2021		


Legenda


Classi H_{0.5-1.5s}


 0.23g ≤ H_{0.515} ≤ 0.29g


Zone suscettibili di instabilità per liquefazione (livello 3)

 ZS.LQ - Zona di suscettibilità per liquefazioni (2 < IL ≤ 5 pericolosità moderata)
0.23g ≤ H_{0.515} ≤ 0.29g

 1.5 Indice di potenziale liquefazione

 0.25 Punti di controllo Livello 3

 Limite area interessata dallo studio di microzonazione sismica

 Limite comunale

0 125 250 500 Metri

