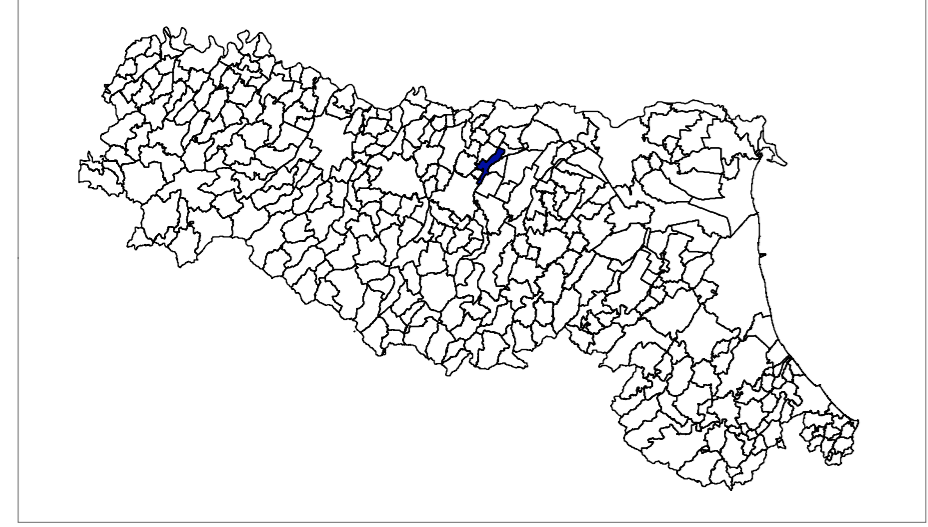


# MICROZONAZIONE SISMICA

## Carta delle frequenze naturali dei terreni

scala 1 : 10.000

Regione Emilia-Romagna  
Comune di Bompoto



Regione Emilia Romagna	Soggetto realizzatore Studio Geologico CENTROGED	Amministrazione comunale Sindaco: Alberto Borghi
Studio realizzato con il contributo di cui all'OCDCP 171/2014 DGR ER 1227/2015. Coordinamento della Regione Emilia-Romagna - Servizio Geologico Luca Martelli	Progetto: Gian Pietro Mazzetti Collaboratori: Stefano Gilli Andrea Arbizzi Mauro Mazzetti	Responsabile Area Tecnica: Roberto Cremonini
	Data Dicembre 2017	Tavola 1,7 sud

### Legenda

#### Frequenze fondamentali dei terreni (Hz)


- 0,5 ≤ Fo < 0,8 Hz
- 0,8 ≤ Fo < 1 Hz
- 0,8 ≤ Fo < 1 Hz

#### Ampiezza

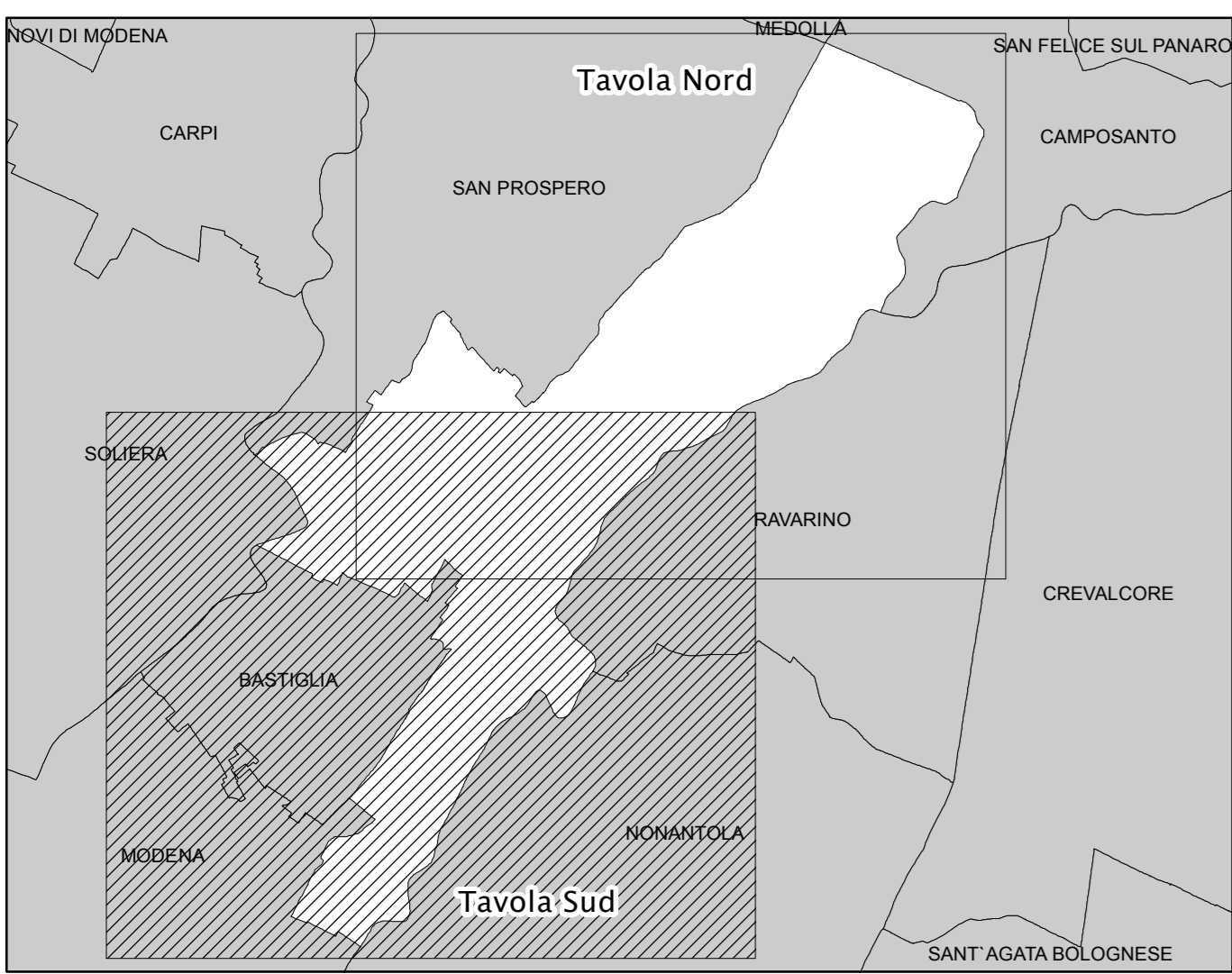
- 1 ≤ A < 2
- 2 ≤ A < 3
- A ≥ 3

#### Altri elementi rappresentati

- Limite di Comune



### Quadro Unione



Fonte dei dati:  
Base topografica: Carta Tecnica Regionale edizione 2013, dai contenuti del Database Topografico Regionale 2013  
Aggiornamenti: 2010-2013 - Periodo di rilievo: 1976-2013.

