PROTEZIONE CIVILE
Presidenza del Consiglio dei Ministri
Dipartimento della Protezione Civile

Regione Emilia-Romagna

CONFERENZA DELLE REGIONI E DELLE PROVINCE AUTONOME

Attuazione dell'articolo 11 della legge 24 giugno 2009, n.77

MICROZONAZIONE SISMICA

Carta di microzonazione sismica Livello 3 - HSM

scala 1 : 5.000

Regione Emilia-Romagna

Comune di Bomporto

Regione	Soggetto realizzatore	Amministrazione comunale	
Emilia Romagna *Studio realizzato con il contributo di cui all'OCDPC 780/2021 DGR ER 1885/2021 DET ER 23633/2021.* *Coordinamento della Regione Emilia-Romagna* *Settore Difesa del Territorio* *Area Geologia, Suoli e Sismica* *Luca Martelli*	Studio Geologico CENTROGEO *Progetto:* Gian Pietro Mazzetti *Collaboratori:* Stefano Gilli Camilla Mazzetti	*Sindaco:* Tania Meschiari *Responsabile Area Tecnica, Urbanistica e Sportello Unico per l'Edilizia:* Glauco Pellacani	
		Data Novembre 2023	Tavola 3.9

Legenda

Zone stabili suscettibili di amplificazioni locali

Valore di HSM (g)

- 0,39 ≤ HSM ≤ 0,54
- 0,55 ≤ HSM ≤ 0,70

Zone suscettibili di instabilità (Livello 3)

Instabilità per liquefazione (ZS_{LQ}) - 2<IL≤5

- ZS_{LQ} 0,39 ≤ HSM ≤ 0,54
- ZS_{LQ} 0,55 ≤ HSM ≤ 0,70

Instabilità per liquefazione (ZS_{LQ}) - 5<IL≤15

- ZS_{LQ} 0,55 ≤ HSM ≤ 0,70

Zona di attenzione per cedimenti differenziali (ZA_{CD})

- ZA_{CD} - Zona di attenzione per cedimenti differenziali

Valore puntuale dell'indice potenziale di liquefazione (Sonmez, 2003)

- 0 — Rischio di liquefazione assente (IL = 0)
- 1,5 — Rischio di liquefazione basso (0 < IL ≤ 2)
- 2,4 — Rischio di liquefazione moderato (2 < IL ≤ 5)
- 7,4 — Rischio di liquefazione elevato (5 < IL ≤ 15)

Altri elementi rappresentati

- Aree con approfondimenti di livello III
- Limite di Comune

0 62,5 125 250 375 500 Metri

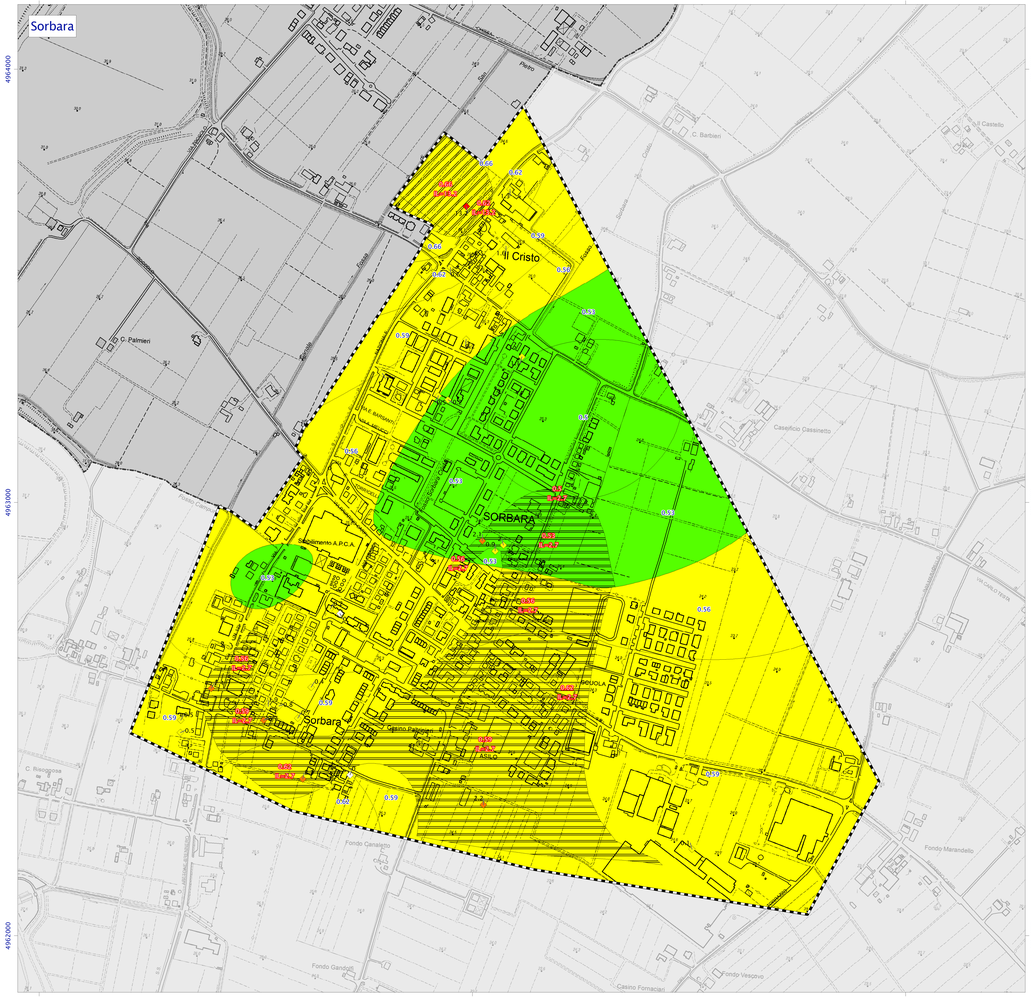

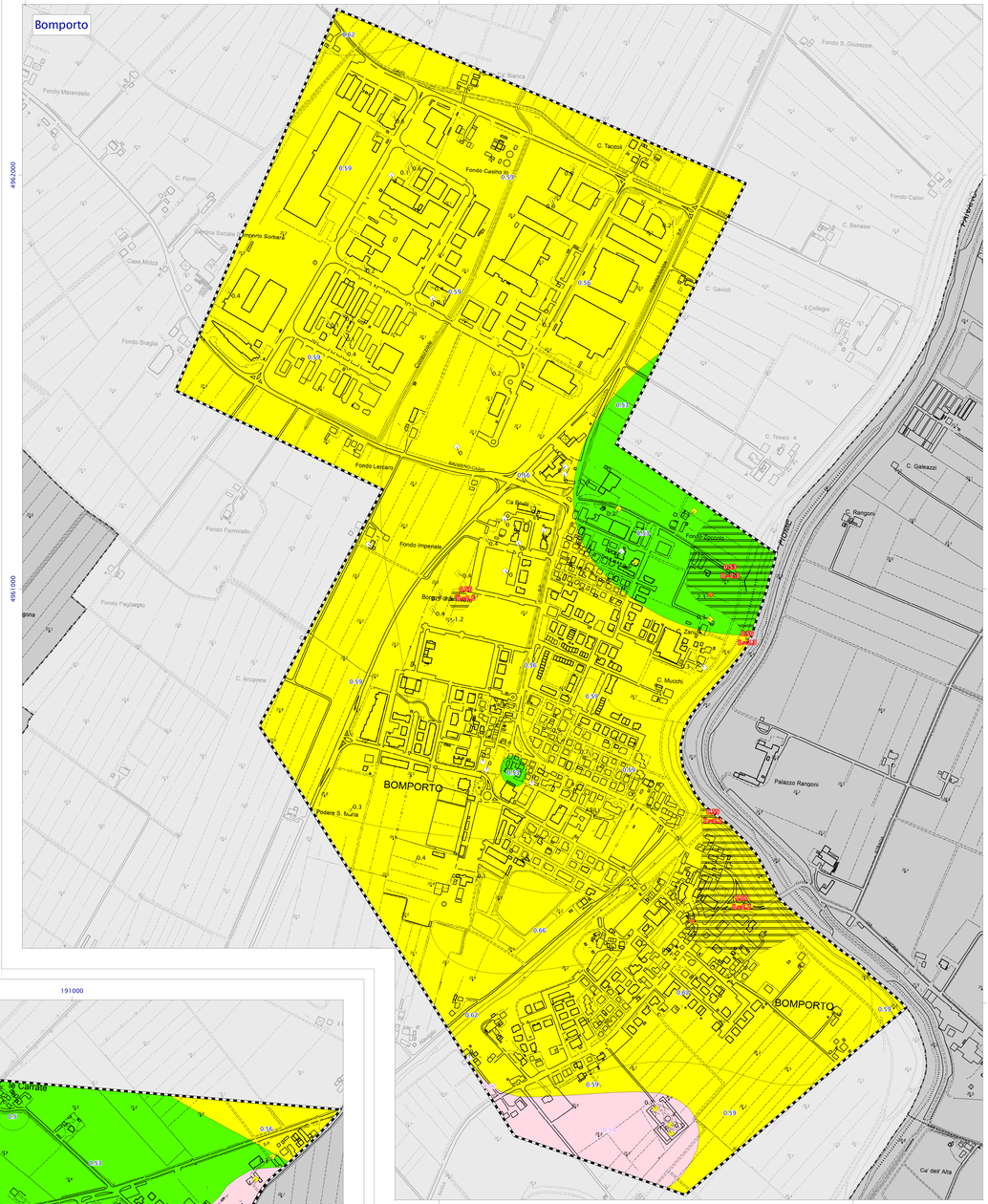

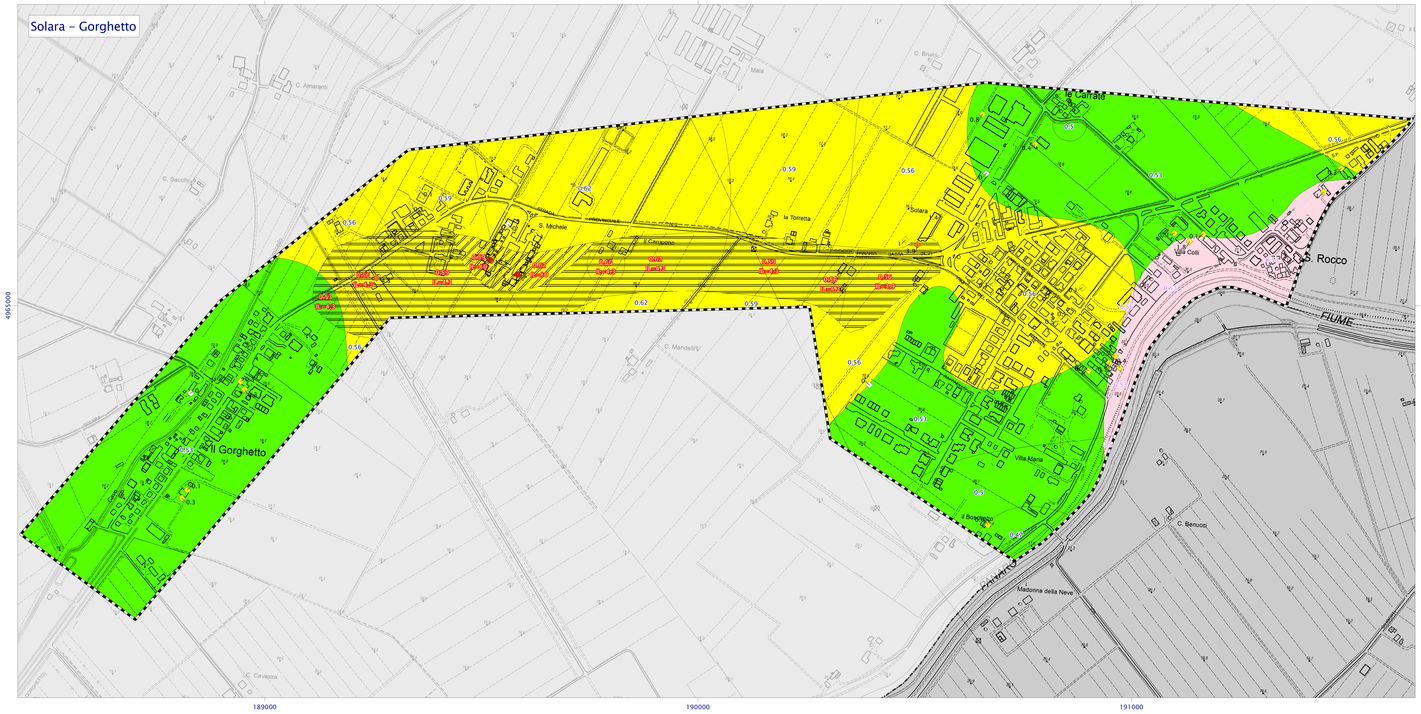

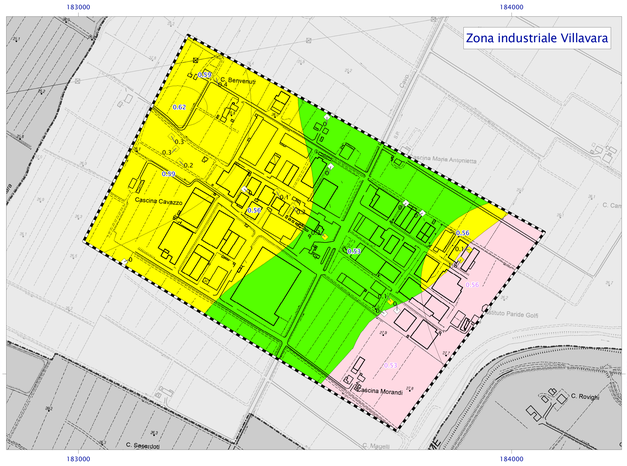

Quadro Unione

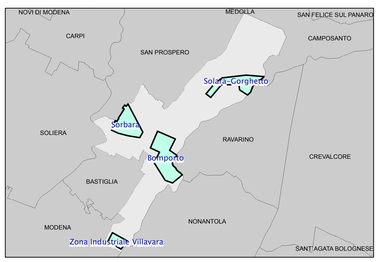

Fonte dei dati:
Base topografica: Carta Tecnica Regionale edizione 2013; dai contenuti del Database Topografico Regionale 2013
Aggiornamenti: 2010- 2013 - Periodo di rilievo: 1976 -2013.