

# MICROZONAZIONE SISMICA

## Carta delle indagini pregresse e nuove










scala 1 : 10.000

Regione Emilia-Romagna  
Comune di Campogalliano




<b>Regione</b> Emilia Romagna  <b>Studio realizzato con il contributo di</b> ai/OPCM 4007/2012. <b>Coordinamento della Regione</b> Emilia-Romagna - Servizio Geologico Luca Martelli <b>Coordinamento della Provincia di</b> Modena - Servizio Urbanistica e SIT Antonella Manicardi	<b>Soggetto realizzatore</b> Studio Geologico CENTROGEO <b>Progetto:</b> Gian Pietro Mazzetti <b>Collaboratori:</b> Stefano Cilli, Andrea Artuzzi, Mauro Mazzetti <b>Elaborazioni GIS:</b> Studio Benaglia Professionisti Associati Corrado Ugoletti	<b>Amministrazione comunale</b> <b>Sindaco:</b> Stefania Zanni <b>Responsabile Settore</b> Servizio del Territorio: Ivano Leoni  <b>Data</b> Aprile 2013  <b>Tavola</b> 1.1 Nord
--	--	---

### Legenda

<b>Indagini pregresse</b>  H101 Stazione microtremori a stazione singola  CPT101 Prova penetrometrica statica con punta meccanica (CPT)  CPTU101 Prova penetrometrica statica con piezocono (CPTU)  SM101 Sondaggio a carotaggio continuo  R101 REMI  IS101 Profilo sismico a rifrazione  MW101 MASW	<b>Indagini nuove</b>  H01 Stazione microtremori a stazione singola  R01 REMI
---	---

**Altri elementi rappresentati**

 Limite di Comune

0 100 200 400 1000 Metri

