

MICROZONAZIONE SISMICA

Carta delle indagini pregresse e nuove

scala 1 : 10.000





Regione Emilia-Romagna
Comune di Campogalliano




<p>Regione Emilia Romagna</p> <p>Studio realizzato con il contributo di cui all'OPCM 4007/2012.</p> <p>Coordinamento della Regione Emilia-Romagna - Servizio Geologico Luca Martelli</p> <p>Coordinamento della Provincia di Modena - Servizio Urbanistica e SIT Antonella Manicardi</p>	<p>Soggetto realizzatore Studio Geologico CENTROGEO</p> <p>Progetto: Gian Pietro Mazzetti</p> <p>Collaboratori: Stefano Gili, Andrea Artuzzi, Mauro Mazzetti</p> <p>Elaborazioni GIS: Studio Benaglia</p> <p>Professionisti Associati Corrado Ugoletti</p>	<p>Amministrazione comunale</p> <p>Sindaco: Stefania Zanni</p> <p>Responsabile Settore Servizio del Territorio: Ivano Leoni</p>
	Data	Tavola
	Aprile 2013	1.1 Sud

Legenda


Indagini pregresse

-  H101 Stazione microtremori a stazione singola
-  CPT101 Prova penetrometrica statica con punta meccanica (CPT)
-  CPTU101 Prova penetrometrica statica con piezometro (CPTU)
-  SM101 Sondaggio a carotaggio continuo
-  R101 REMI
-  IS101 Profilo sismico a rifrazione
-  MW101 MASW

Indagini nuove

-  H01 Stazione microtremori a stazione singola
-  R01 REMI

Altri elementi rappresentati

-  Limite di Comune

0 100 200 400 1000 Metri

