




 Attuazione dell'articolo 11 dalla legge 24 giugno 2009, n. 77

Confronto tra la Microzonazione Sismica e l'Analisi della Condizione Limite per l'Emergenza





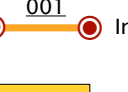

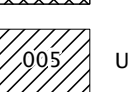


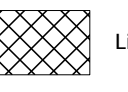




scala 1 : 20000

Regione Emilia – Romagna
Comune di Carpi



Regione Emilia Romagna	Soggetto realizzatore Comune di Carpi	Data Luglio 2013 Con modifiche del Dicembre 2014 conseguenti ai controlli effettuati nell'Ottobre 2014 dalla Regione Emilia Romagna Con modifiche del Giugno 2016 conseguenti ai controlli effettuati nell'Agosto 2015 dalla Regione Emilia Romagna
---------------------------	--	--

Legenda

- Codice Provincia : 036
Codice Comune : 005
- Sistema di gestione dell'emergenza**
-  Edificio strategico
 -  Area di emergenza (AMMASSAMENTO)
 -  Area di emergenza (RICOVERO)
 -  Area di emergenza (ATTESA)
 -  Infrastruttura di connessione
 -  Infrastruttura di accessibilità
 -  Aggregato strutturale interferente
 -  Unità strutturale interferente
 -  Unità strutturale non interferente
 -  Quadro di unione
 -  Confine comunale
- Zone suscettibili di instabilità**
-  Liquefazioni
- Zone stabili suscettibili di amplificazioni locali (FA PGA)**
-  Fa = 1.5 - 1.6
 -  Fa = 1.7 - 1.8
- 0 500 1000 2.000 m