

Attuazione dell'articolo 11 della legge 24 giugno 2009, n. 77

MICROZONAZIONE SISMICA

Carta delle frequenze naturali dei terreni

scala 1:10.000

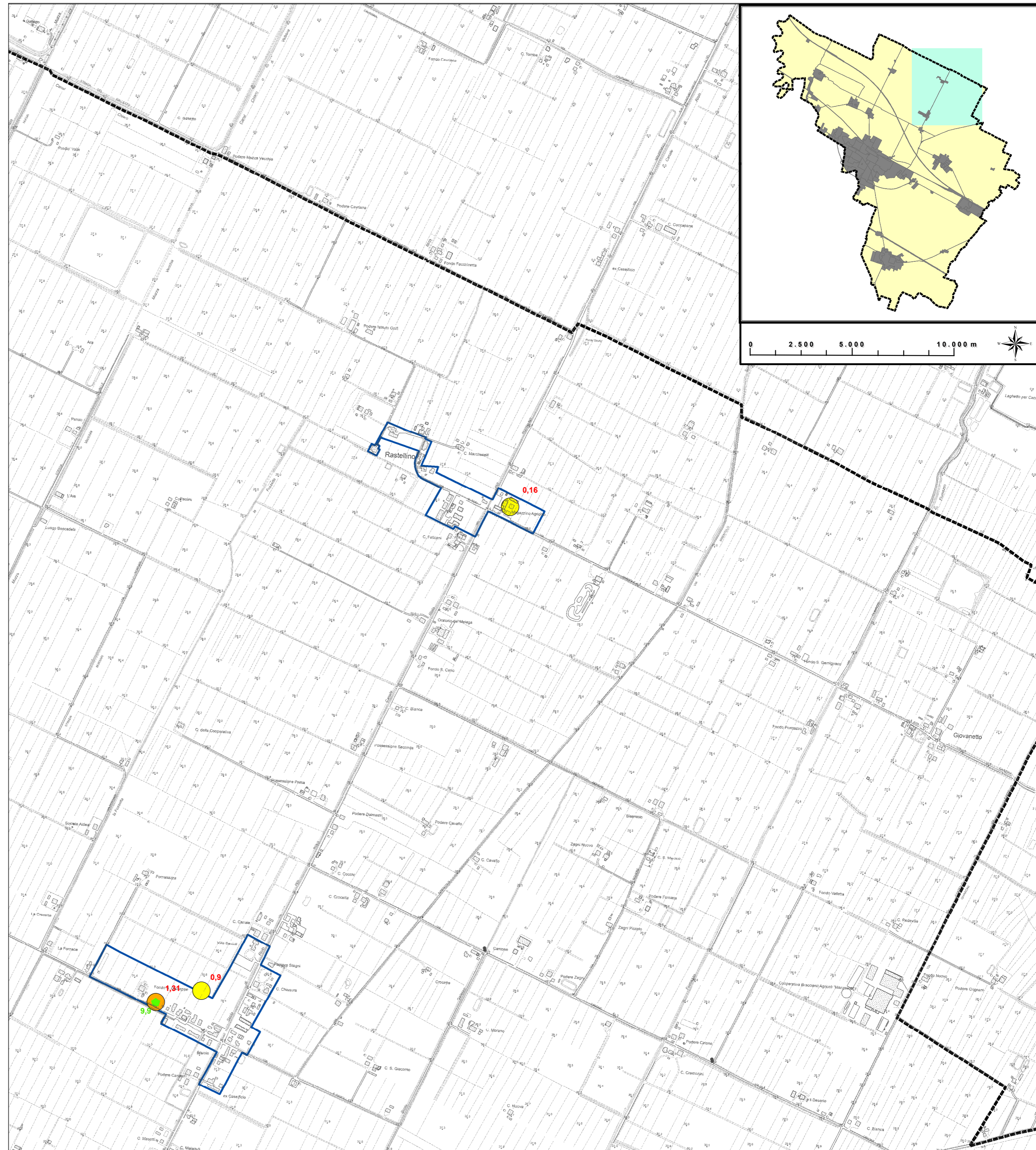
Regione Emilia – Romagna

Comune di Castelfranco Emilia

 Ambito A_4 Rastellino








Regione	Soggetto realizzatore	Data
Emilia Romagna	RAGGRUPPAMENTO TEMPORANEO DI PROFESSIONISTI: Mandatario:  Direttori tecnici: Dr. Geol. Carlo Caleffi Dr. Geol. Francesco Cerutti Mandatari: Dr. Geol. Marco Baldi Dr. Geol. Domenico Bianco Dr. Geol. Stefano Castagnetti Dr. Geol. Alessandro Ferrari Dr. Geol. Massimiliano Trauzzi	Ottobre 2014





Legenda

 Area oggetto di studio
  Confine Comunale

FREQUENZE NATURALI DEI TERRENI

Classi di frequenza (Hz)	
Nessun picco significativo	
$fo \leq 1$ Hz	
$1 \text{ Hz} < fo \leq 2$ Hz	
$2 \text{ Hz} < fo \leq 8$ Hz	
$fo > 8$ Hz	

FREQUENZA PRINCIPALE E RELATIVO VALORE (Hz)

-  ≥ 3 Ampiezza HSRV
-  < 3 Ampiezza HSRV
-  ≥ 8 FREQUENZA SECONDARIA (QUANDO PRESENTE) E RELATIVO VALORE (Hz)

