



Attuazione dell'articolo 11 della legge 24 giugno 2009, n. 77

MICROZONAZIONE SISMICA

Carta di microzonazione sismica

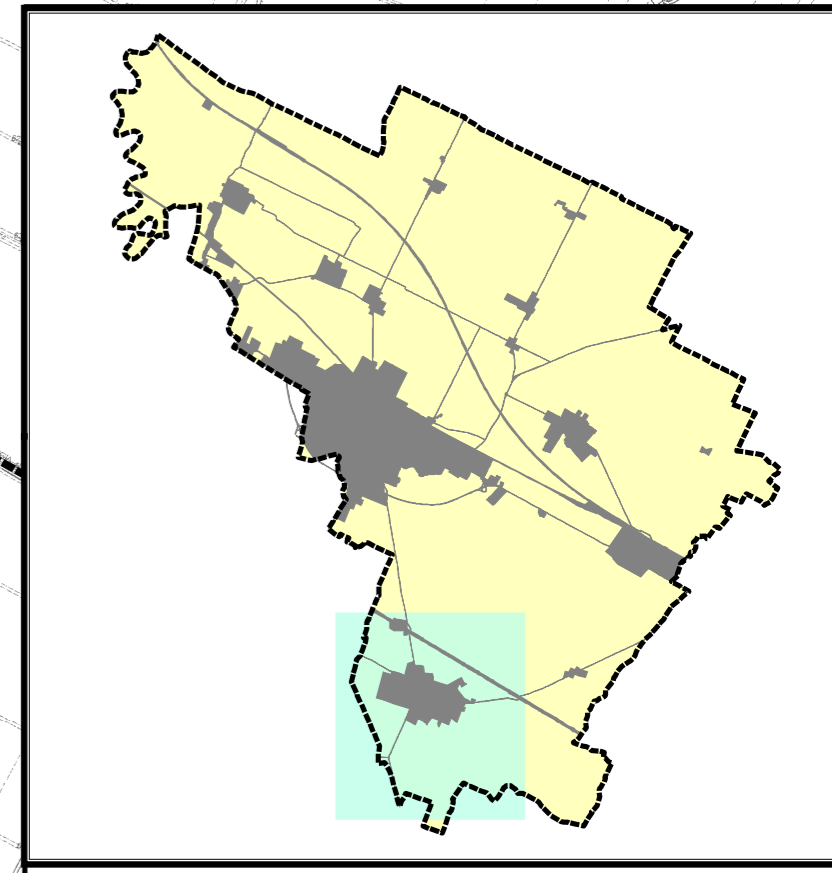
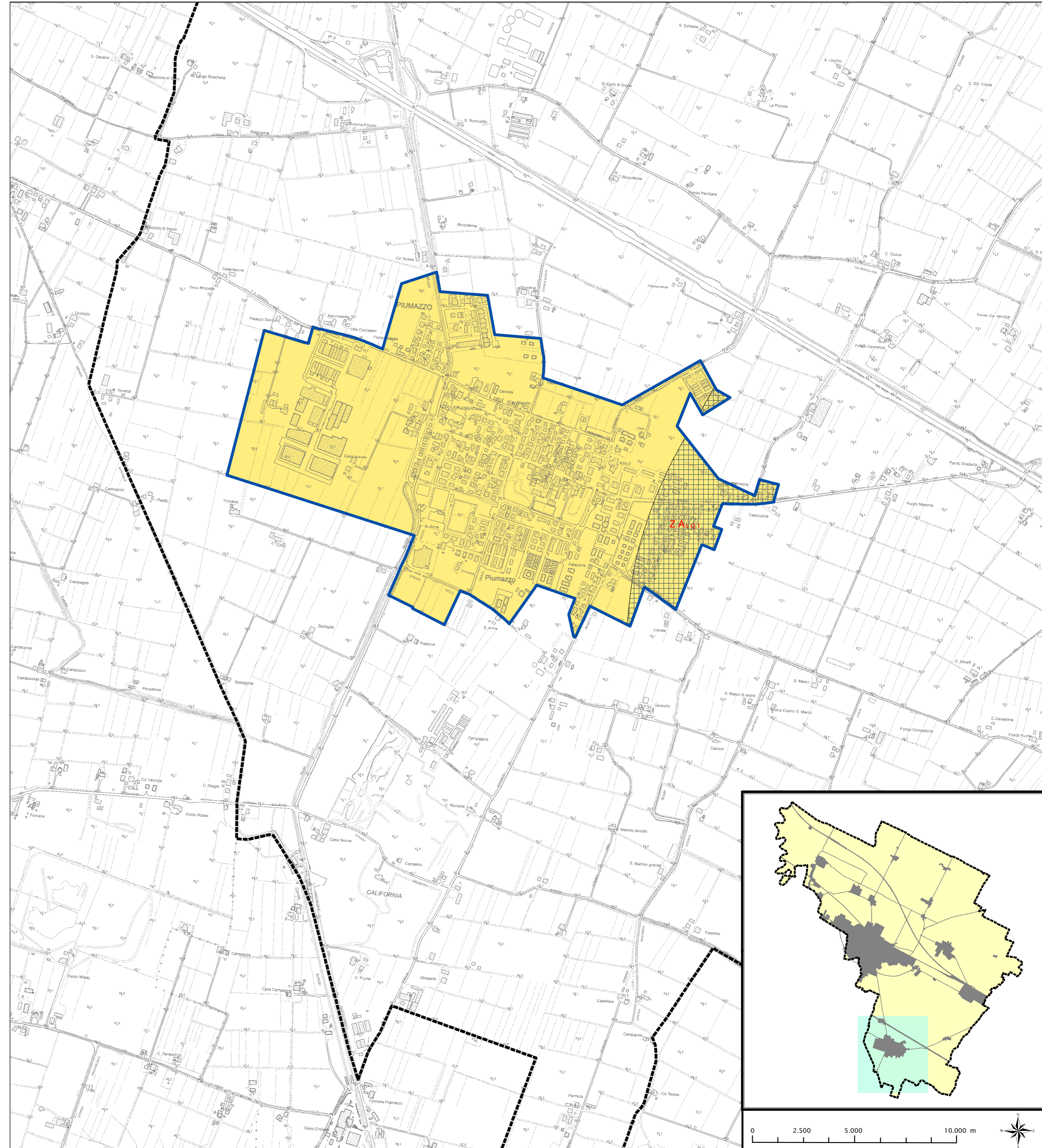
Livello 2 – Fa_{PGA}

scala 1:10.000

Regione Emilia – Romagna
Comune di Castelfranco Emilia
Ambito A_5 Piumazzo



Regione	Soggetto realizzatore	Data
Emilia Romagna	<p>RAGGRUPPAMENTO TEMPORANEO DI PROFESSIONISTI:</p> <p>Mandatario:</p>  Dr. Geol. Carlo Caleffi Dr. Geol. Francesco Cerutti	Ottobre 2014
	Mandanti:	
	Dr. Geol. Marco Baldi Dr. Geol. Domenico Bianco Dr. Geol. Stefano Castagnetti Dr. Geol. Alessandro Ferrari Dr. Geol. Massimiliano Trouzzi	




Legenda

-  Confine comunale
-  Area oggetto di studio

Zone stabili suscettibili di amplificazioni locali

 $Fa_{PGA} = 1.3 - 1.4$

Zone di attenzione per instabilità

 Zona di Attenzione per liquefazioni tipo 1

