



Attuazione dell'articolo 11 della legge 24 giugno 2009, n.77

MICROZONAZIONE SISMICA

Carta delle indagini

scala 1:10.000

Regione Emilia-Romagna















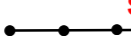
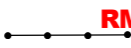
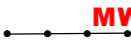

Comune di Castelfranco Emilia

Ambito A_4 Rastellino



Regione	Soggetto realizzatore	Data
Emilia-Romagna	RAGGRUPPAMENTO TEMPORANEO DI PROFESSIONISTI Mandataria  Direzione tecnica Dott. Geol. Carlo Caleffi Dott. Geol. Francesco Cerutti Mandante Dott. Geol. Stefano Castagnetti Collaboratori Dott. Geol. Matteo Baisi Dott. Geol. Marco Baldi Dott.ssa Alessandra Cantoni Dott. Geol. Alessandro Ferrari Dott.ssa Ing. Giulia Mainardi	Ottobre 2018

Legenda

-  Confine Comunale
-  Area oggetto di studio
-  Prova penetrometrica statica con punta meccanica
-  Prova penetrometrica statica con punta elettrica
-  Prova penetrometrica statica con piezocono
-  Prova penetrometrica con cono sismico e piezocono
-  Prova penetrometrica dinamica pesante
-  Sondaggio a carotaggio continuo
-  Sondaggio da cui sono stati prelevati campioni
-  Sondaggio a distruzione di nucleo
-  Sondaggio con piezometro
-  Trincea o pozzetto esplorativo
-  Pozzo per acqua
-  Sondaggio elettrico verticale
-  Profilo sismico a rifrazione
-  Prova REfractionMicrotremors
-  MASW
-  Stazione microtremore a stazione singola

0 200 400 800 m

