



Attuazione dell'articolo 11 della legge 24 giugno 2009, n.77

# MICROZONAZIONE SISMICA

## Carta di microzonazione sismica

### Livello 3 – FA I.S. 0,5-1,5s

scala 1:10.000

### Regione Emilia-Romagna

#### Comune di Castelfranco Emilia

Ambito A\_4 Rastellino



Regione	Soggetto realizzatore	Data
Emilia-Romagna	RAGGRUPPAMENTO TEMPORANEO DI PROFESSIONISTI Mandataria  Direzione tecnica Dott. Geol. Carlo Caleffi Dott. Geol. Francesco Cerutti Mandante Dott. Geol. Stefano Castagnetti Collaboratori Dott. Geol. Matteo Baisi Dott. Geol. Marco Baldi Dott.ssa Alessandra Cantoni Dott. Geol. Alessandro Ferrari Dott.ssa Ing. Giulia Mainardi	Ottobre 2018

## Legenda



Confine Comunale

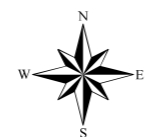


Area oggetto di studio

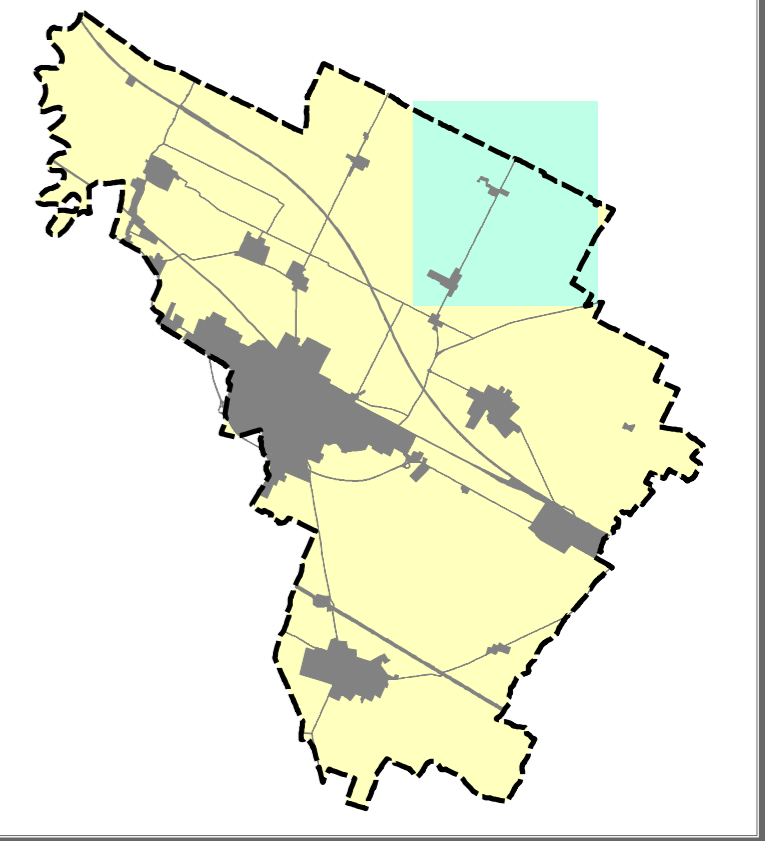
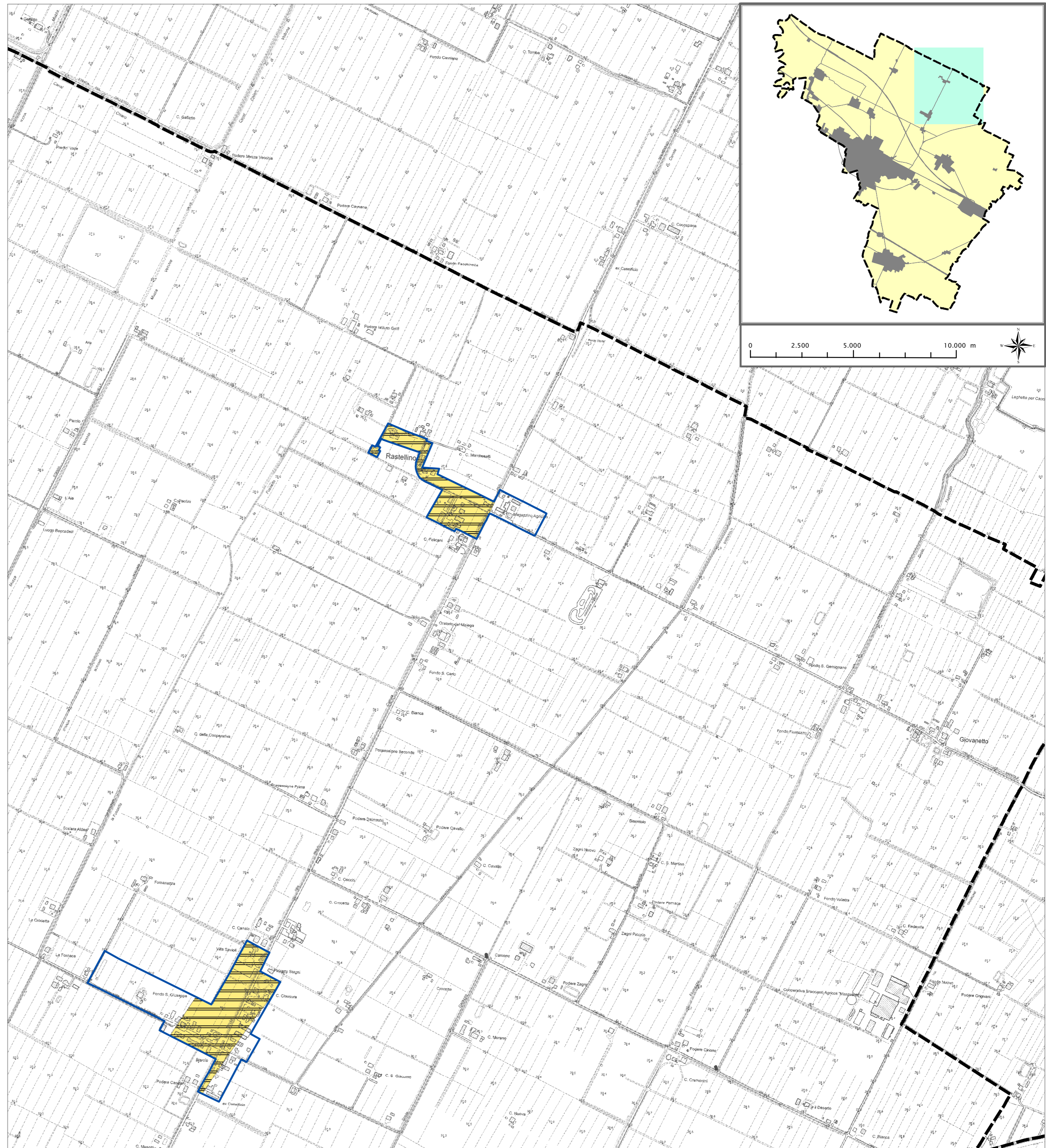
## Zone suscettibili di instabilità (Livello 3)



ZSLQ - Zona di Suscettibilità per Liquefazione  
FA I.S. 0,5-1,5s = 1,3 - 1,4 - 2 < IL <= 5



0 200 400 800 m



0 2.500 5.000 10.000 m