

MICROZONAZIONE SISMICA

Carta delle frequenze naturali dei terreni








scala 1:10.000

Regione Emilia-Romagna
Castelnuovo Rangone





Regione	Soggetto realizzatore	Data
Emilia-Romagna	Dott. Geol. Stefano Castagnetti	Febbraio 2015

Legenda

frequenza picco significativo (Hz)	ampiezza picco	
	< 3	> 3
$F_0 < 1$		
$1 < F_0 \leq 2$		
$2 < F_0 \leq 8$		
$F_0 > 8$		
Assenza di picchi significativi		

A lato del simbolo sono riportate le frequenze relative al primo picco significativo (in rosso) e al secondo picco (in blu) se presente

-  Confine comunale
-  Aree oggetto di microzonazione

0 250 500 1.000 Metri

