





Attuazione dell'articolo 11 della legge 24 giugno 2009, n.77

MICROZONAZIONE SISMICA

Carta di microzonazione sismica livello 2

scala 1:5.000

Regione Emilia-Romagna
Comune di Fanano



Regione	Soggetto realizzatore	Data
Emilia Romagna	Studio Geologia Tecnica Dott. Geol. Lorenzo Del Maschio	Ottobre 2017
Collaboratori Ing. Giorgia Tonioni Dott. Geol. Pierluigi Galli		

Legenda

Zone stabili

 FH 0,5-1,0: 1

Zone stabili suscettibili di amplificazioni locali

 FH 0,5-1,0: 1,1-1,2

 FH 0,5-1,0: 1,3-1,4

 FH 0,5-1,0: 1,5-1,6

 FH 0,5-1,0: 1,7-1,8


Zone di attenzione per instabilità di versante

 FH 0,5-1,0: 1


 FH 0,5-1,0: 1,1-1,2


 FH 0,5-1,0: 1,3-1,4


 FH 0,5-1,0: 1,5-1,6


 FH 0,5-1,0: 1,7-1,8


Sistema di gestione dell'emergenza


 290 Edificio strategico


 619 Area di emergenza (AMMASSAMENTO)


 812 Area di emergenza (RICOVERO)


 142 Area di emergenza (AMMASSAMENTO-RICOVERO)


 206 Area di emergenza (ATTESA)


 188 Infrastruttura di connessione

 001 Infrastruttura di accessibilità

 080 Aggregato strutturale interferente

 007 Aggregato strutturale interferente appartenente a un AS

 005 Aggregato strutturale non interferente appartenente a un AS

 008 Aggregato strutturale interferente isolata

