

MICROZONAZIONE SISMICA

Carta delle Indagini

scala 1 : 10.000

Regione Emilia-Romagna
Comune di Finale Emilia

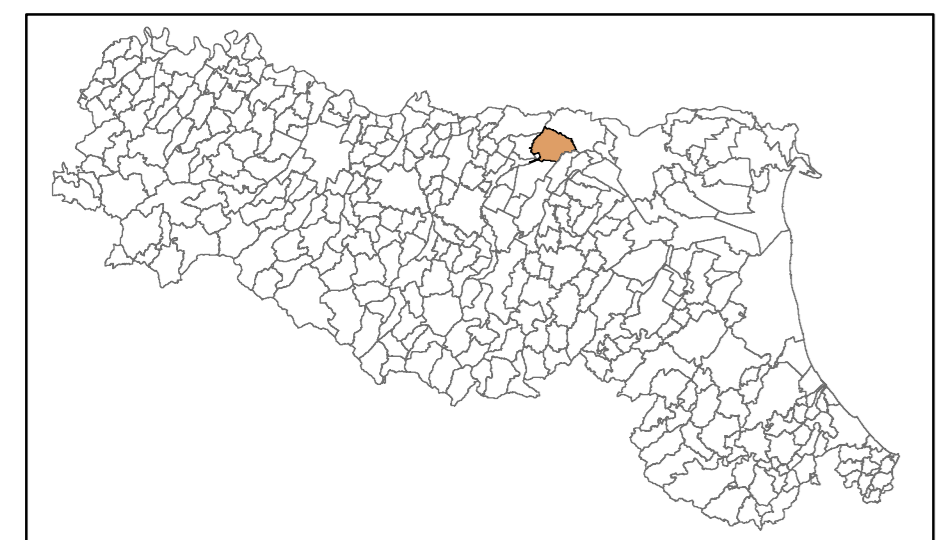




Tavola 1

Regione	Soggetto realizzatore	Data
Emilia-Romagna	NEA S.r.l. 	01/07/2020

Legenda

-  Pozzo per acqua
-  Sondaggio a carotaggio continuo
-  Sondaggio da cui sono stati prelevati campioni
-  Trincea o pozzetto esplorativo
-  Prova penetrometrica statica con punta meccanica (CPT)
-  Prova penetrometrica statica con punta elettrica (CPE)
-  Prova penetrometrica statica con piezometro (CPTU)
-  Prova sismica in foro tipo Cavesole
-  Prova sismica in foro tipo Chianale
-  Prova penetrometrica con cono sismico
-  Stazione microtremore a stazione singola
-  Array sismico, ESAC/SPAC
-  Stratigrafia zona MS
-  MASW
-  REMI
-  SASW
-  SR

- ### Elementi cartografici
-  Limiti amministrativi
 -  Limiti ambiti comunali territorio urbanizzato ed urbanizzabile

