




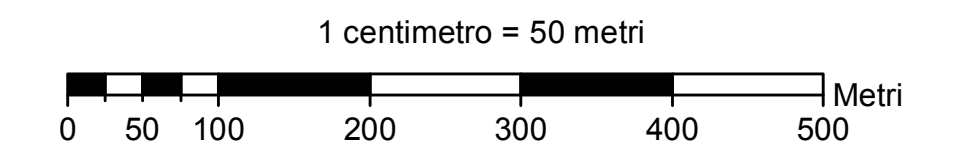
Legenda

Indagini attuali

- Misura HVSR
- Prova MASW 2012 (es. "MASW 02")

Indagini precedenti

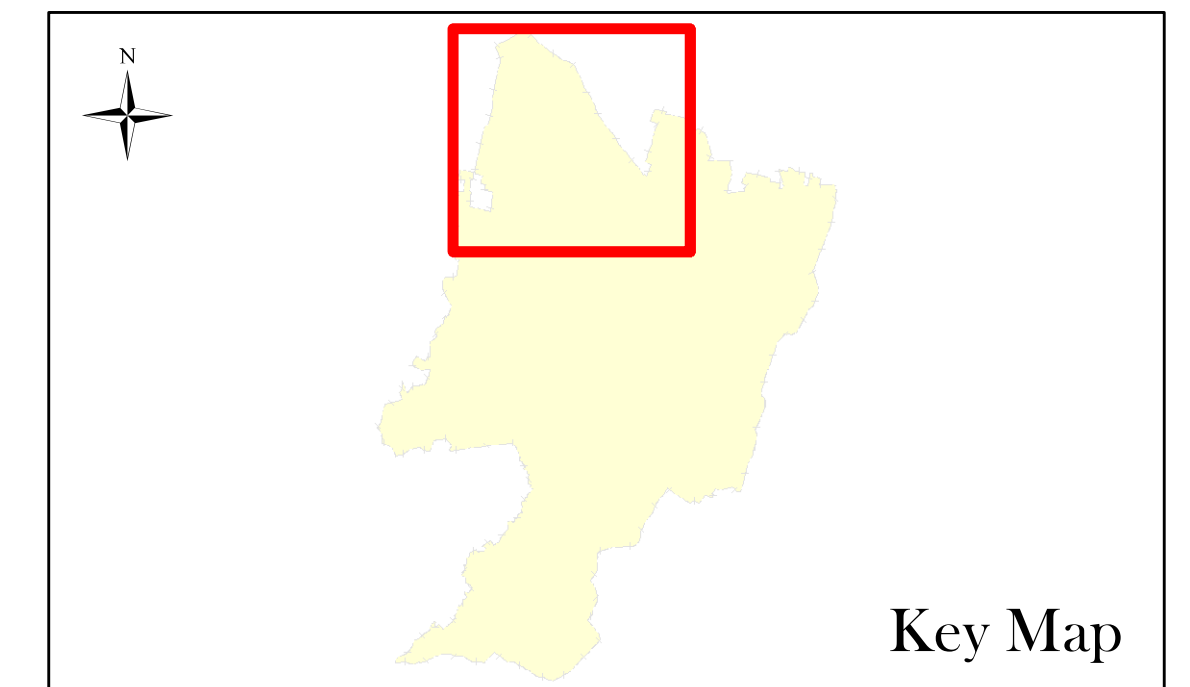
- Prova CPT con indicazione della profondità raggiunta (m)
- Sondaggio in cui è stata eseguita una prova Down Hole con indicazione della profondità raggiunta (m)
- Array sismico
- Prova Re.Mi.
- Prova MASW (es. "L-MASW-001")



Piangomune

COMUNE DI FIORANO MODENESE
(PROVINCIA DI MODENA)

Studio di microzonazione sismica di secondo livello



Key Map

Carta delle indagini Tavola 01

APRILE 2012

Il Sindaco
Claudio Pistoni

Progettista responsabile:
Antonio Maria Baldi (S.G.G. srl)

Ufficio di Piano del Comune:
Bruno Bolognesi (Comune di Fiorano Modenese)



Gruppo di lavoro S.G.G. srl:
Filippo Ricci (coordinatore e interpretazione) - Duccio Notari (G.I.S. ed elaborazioni cartografiche)






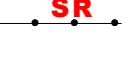




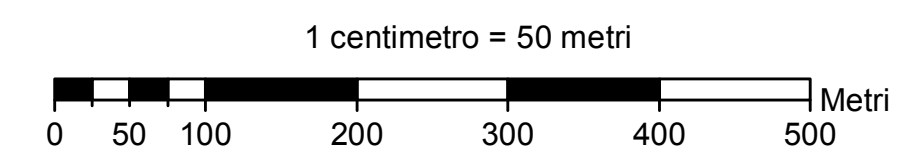
Legenda

Indagini attuali

-  Misura HVSR
-  Prova MASW 2012 (es. "MASW 02")

Indagini precedenti

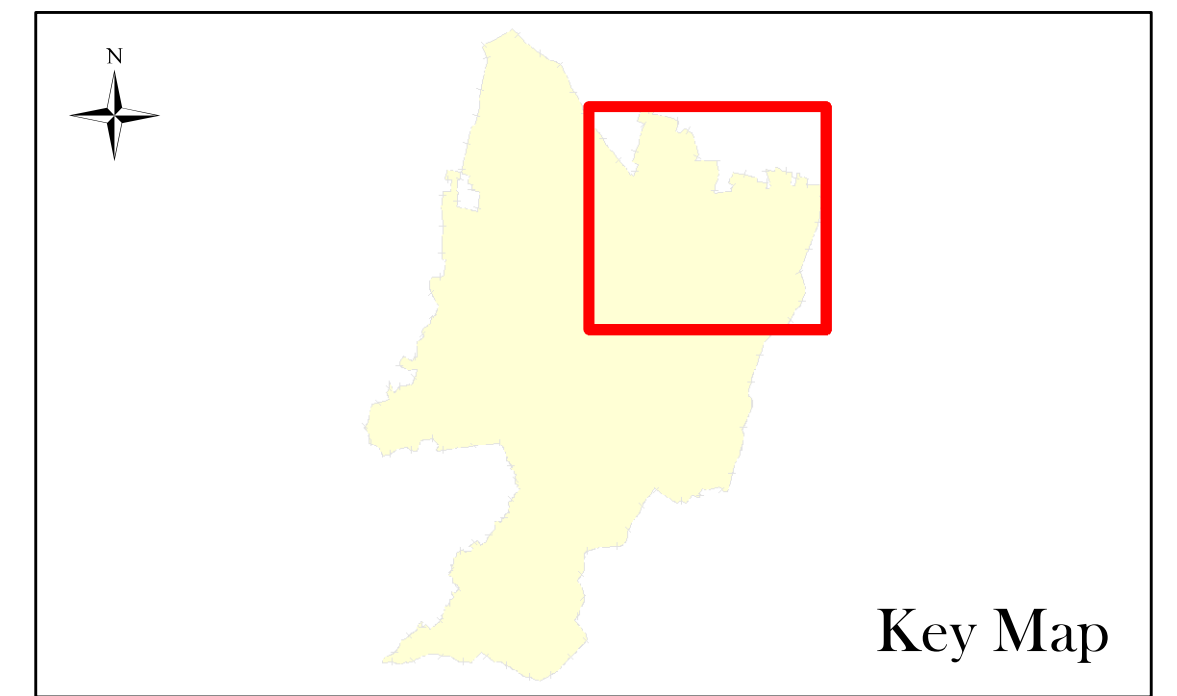
-  Prova CPT con indicazione della profondità raggiunta (m)
-  Sondaggio in cui è stata eseguita una prova Down Hole con indicazione della profondità raggiunta (m)
-  Array sismico
-  Prova Re.Mi.
-  Prova MASW (es. "L-MASW-001")



Piagnomune

COMUNE DI FIORANO MODENESE
(PROVINCIA DI MODENA)

Studio di microzonazione sismica di secondo livello



Key Map

Carta delle indagini Tavola 02

APRILE 2012

Il Sindaco
Claudio Pistoni

Progettista responsabile:
Antonio Maria Baldi (S.G.G. srl)



Ufficio di Piano del Comune:
Bruno Bolognesi (Comune di Fiorano Modenese)

Gruppo di lavoro S.G.G. srl:
Filippo Ricci (coordinatore e interpretazione) - Duccio Notari (G.I.S. ed elaborazioni cartografiche)








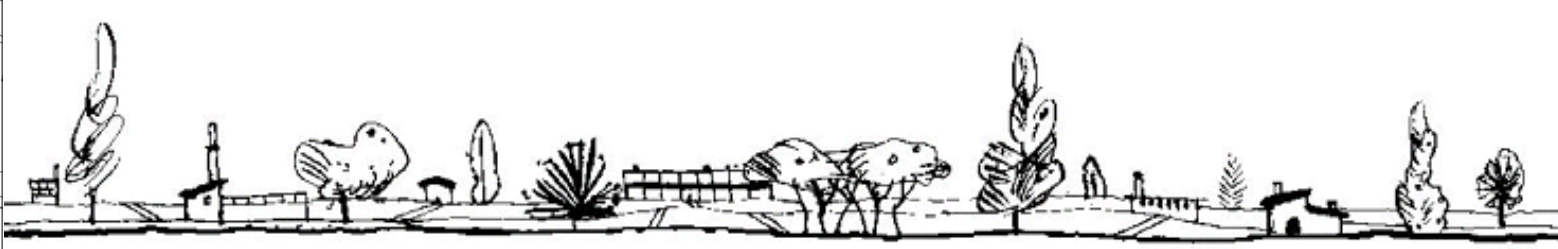
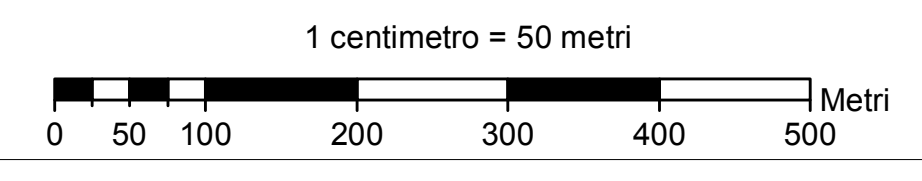
Legenda

Indagini attuali

-  Misura HVSR
-  Prova MASW 2012 (es. "MASW 02")

Indagini precedenti

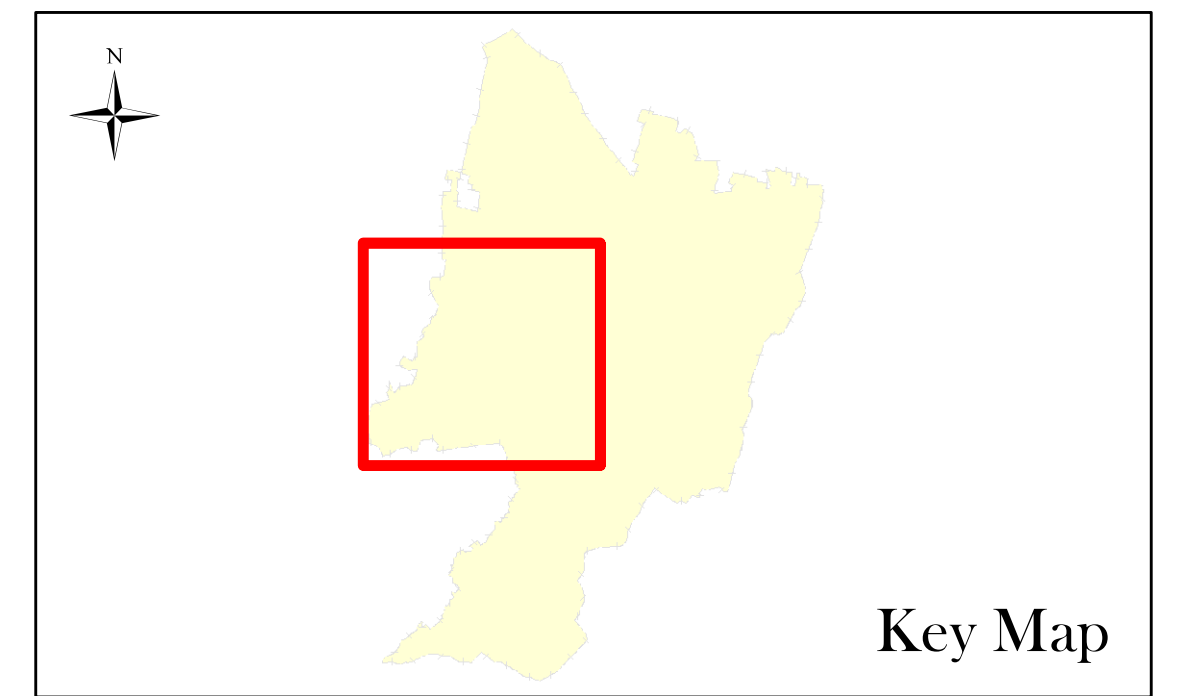
-  Prova CPT con indicazione della profondità raggiunta (m)
-  Sondaggio in cui è stata eseguita una prova Down Hole con indicazione della profondità raggiunta (m)
-  Array sismico
-  Prova Re.Mi.
-  Prova MASW (es. "L-MASW-001")



Piagnomune

COMUNE DI FIORANO MODENESE
(PROVINCIA DI MODENA)

Studio di microzonazione sismica di secondo livello



Key Map

Carta delle indagini Tavola 03

APRILE 2012

Il Sindaco
Claudio Pistoni

Progettista responsabile:
Antonio Maria Baldi (S.G.G. srl)



Ufficio di Piano del Comune:
Bruno Bolognesi (Comune di Fiorano Modenese)

Gruppo di lavoro S.G.G. srl:
Filippo Ricci (coordinatore e interpretazione) - Duccio Notari (G.I.S. ed elaborazioni cartografiche)


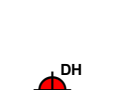

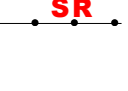




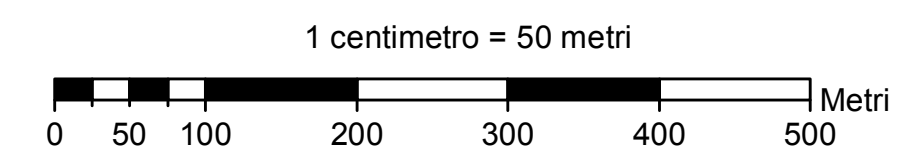
Legenda

Indagini attuali

-  Misura HVSr
-  Prova MASW 2012 (es. "MASW 02")

Indagini precedenti

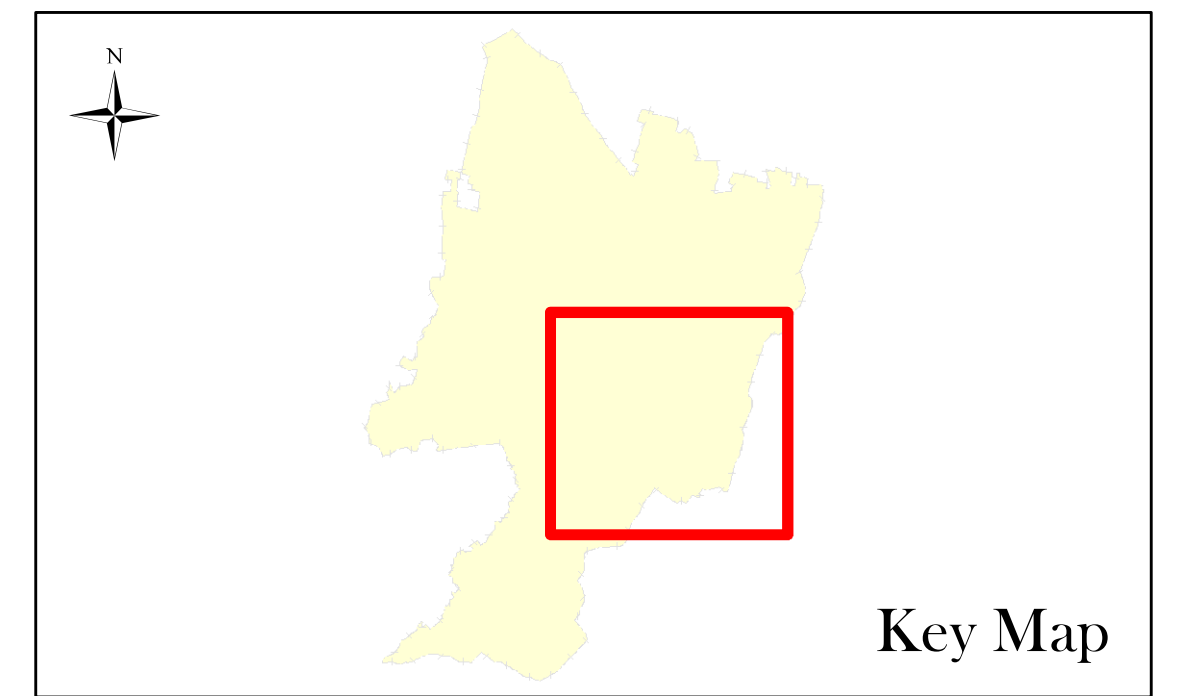
-  Prova CPT con indicazione della profondità raggiunta (m)
-  Sondaggio in cui è stata eseguita una prova Down Hole con indicazione della profondità raggiunta (m)
-  Array sismico
-  Prova Re.Mi.
-  Prova MASW (es. "L-MASW-001")



Piagn Comune

COMUNE DI FIORANO MODENESE
(PROVINCIA DI MODENA)

Studio di microzonazione sismica di secondo livello



Key Map

Carta delle indagini Tavola 04

APRILE 2012

Il Sindaco
Claudio Pistoni

Progettista responsabile:
Antonio Maria Baldi (S.G.G. srl)

Ufficio di Piano del Comune:
Bruno Bolognesi (Comune di Fiorano Modenese)

Gruppo di lavoro S.G.G. srl:
Filippo Ricci (coordinatore e interpretazione) - Duccio Notari (G.I.S. ed elaborazioni cartografiche)