



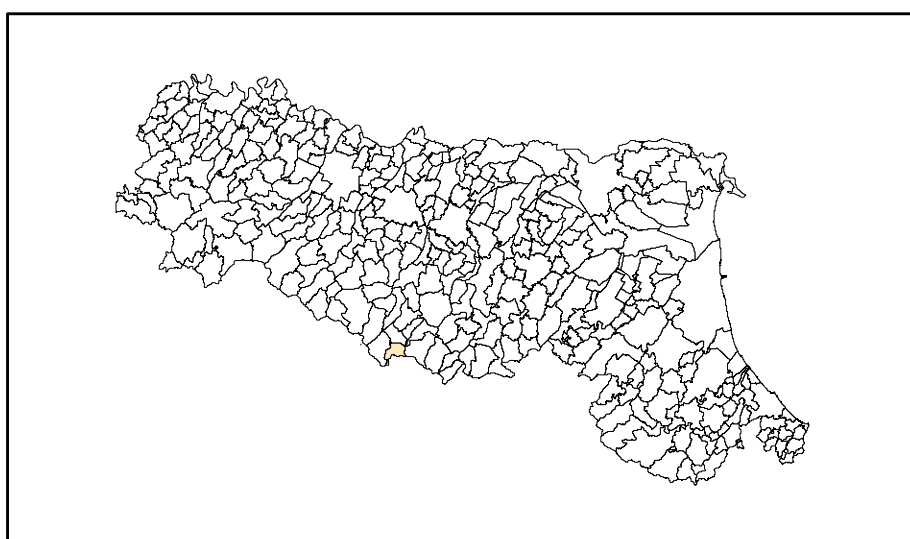
Attuazione dell'articolo 11 della legge 24 giugno 2009, n.77

MICROZONAZIONE SISMICA Carta di microzonazione sismica livello 2

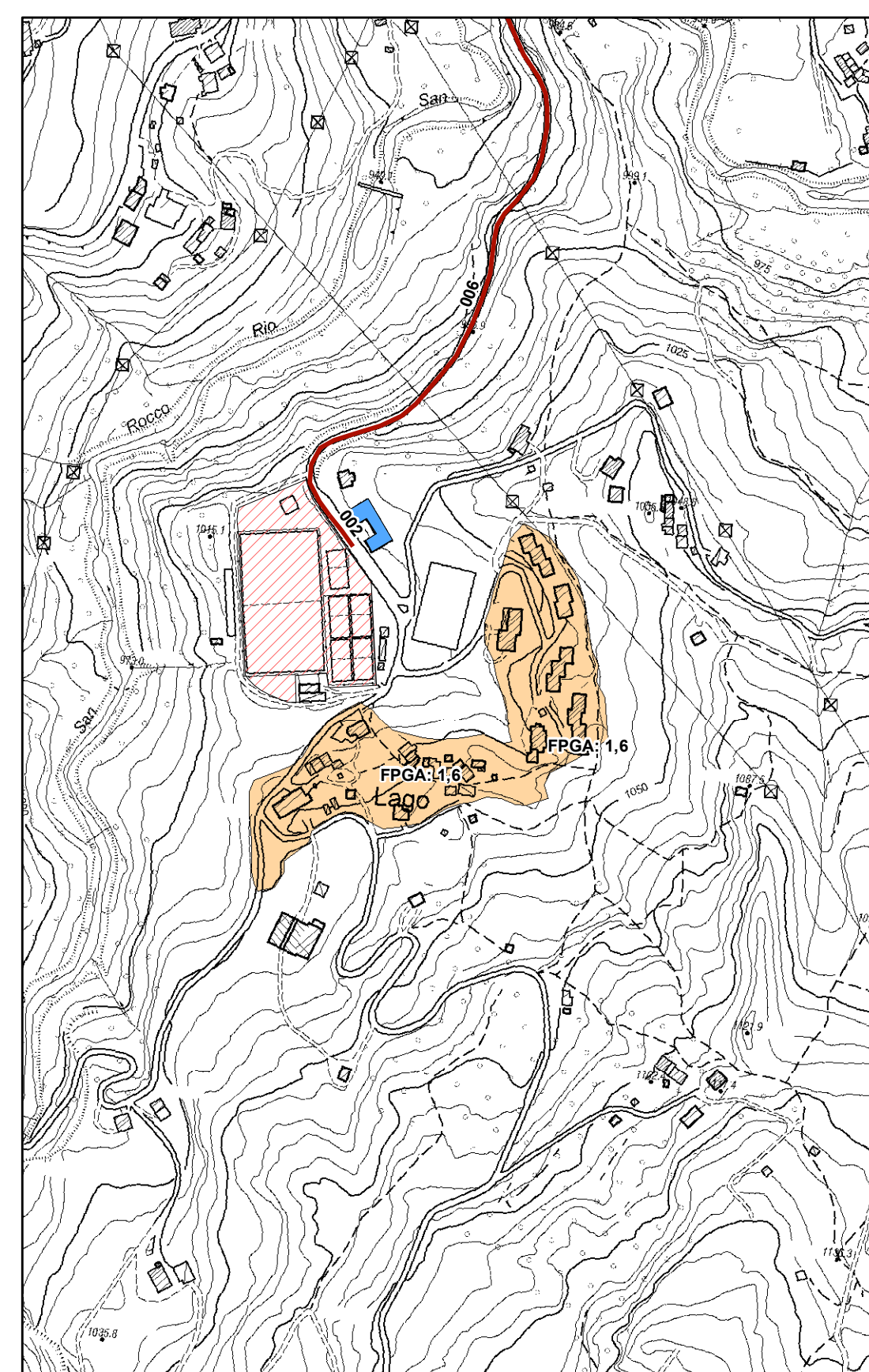
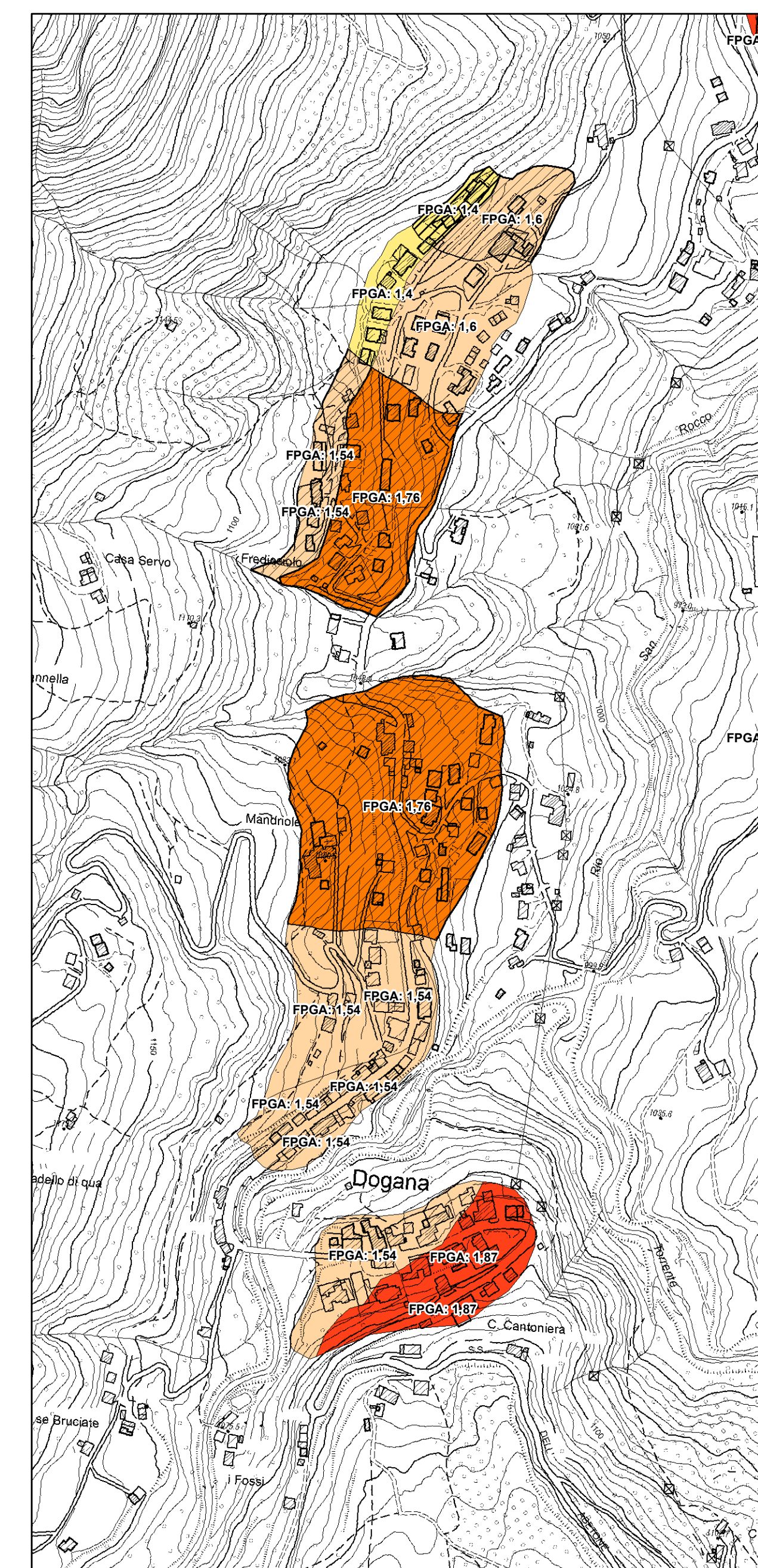
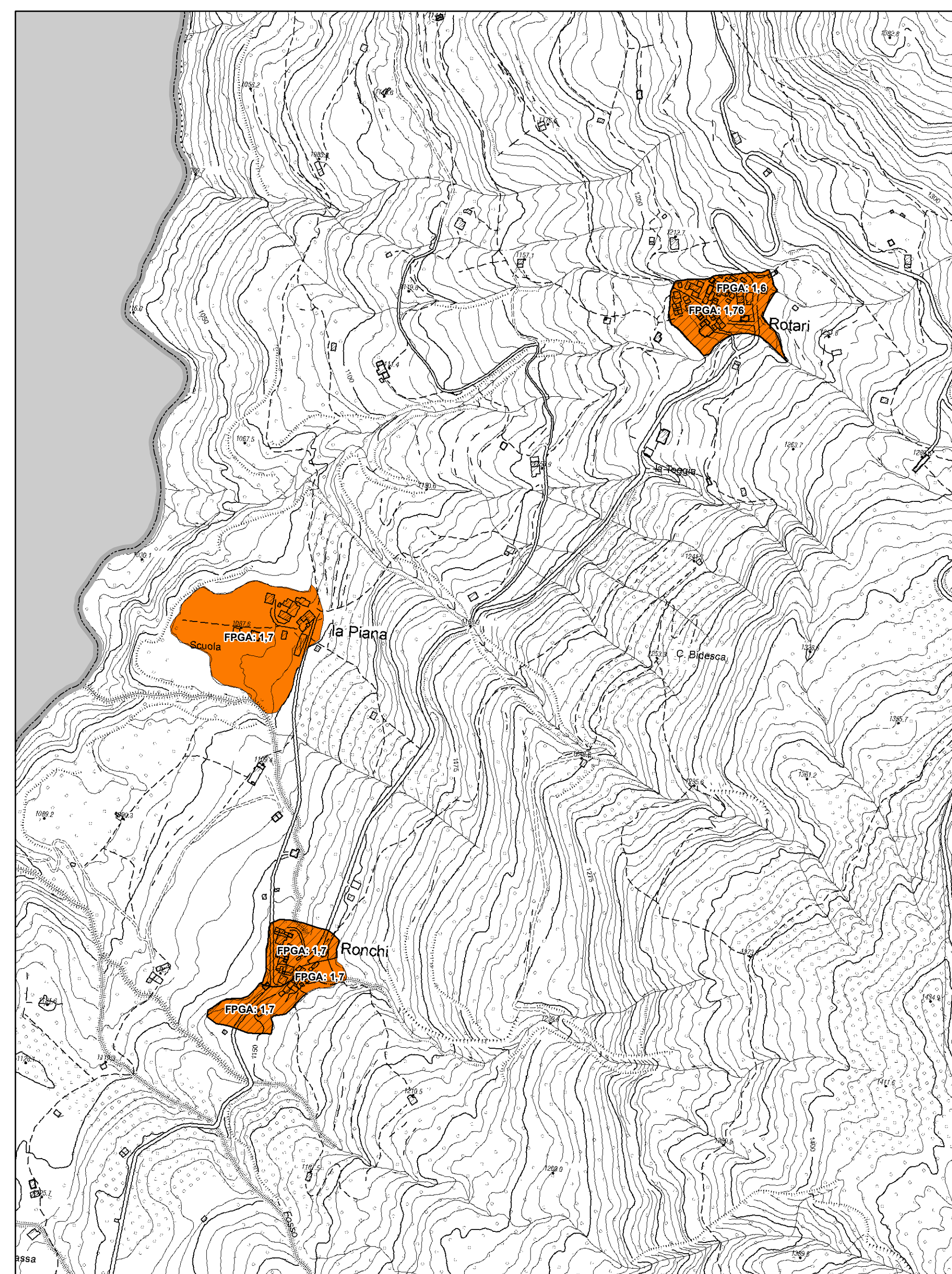
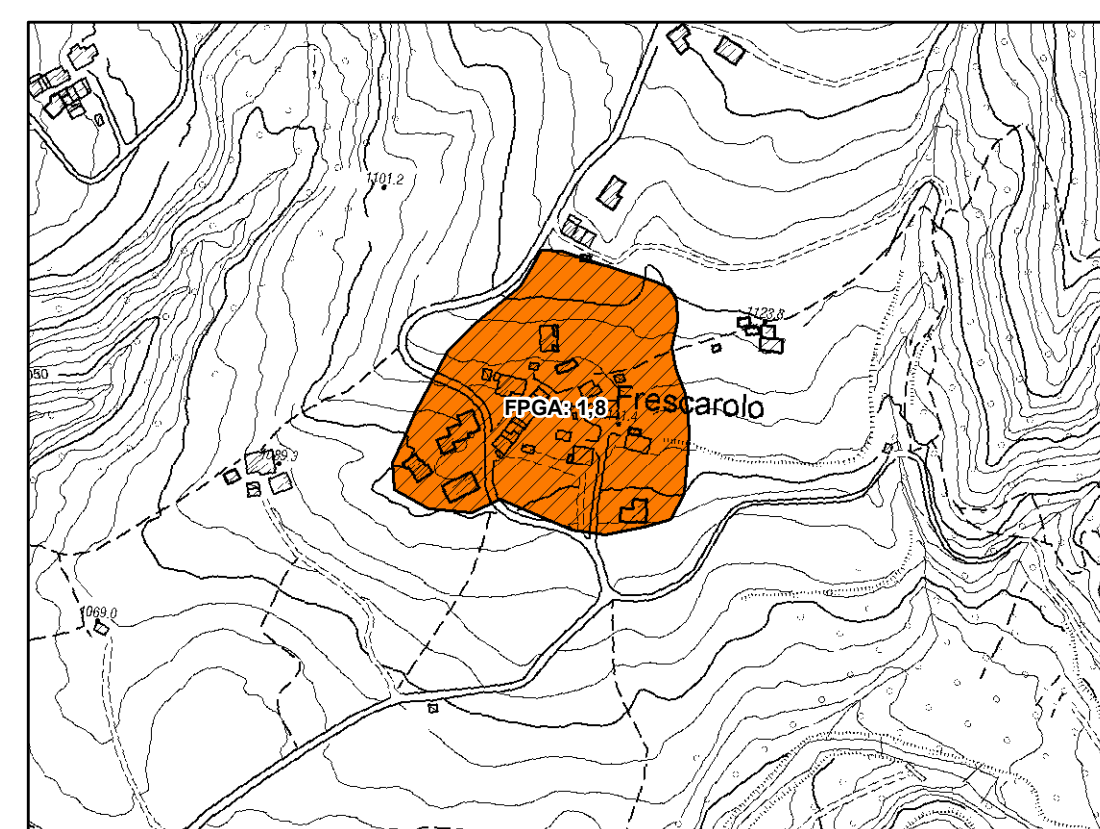
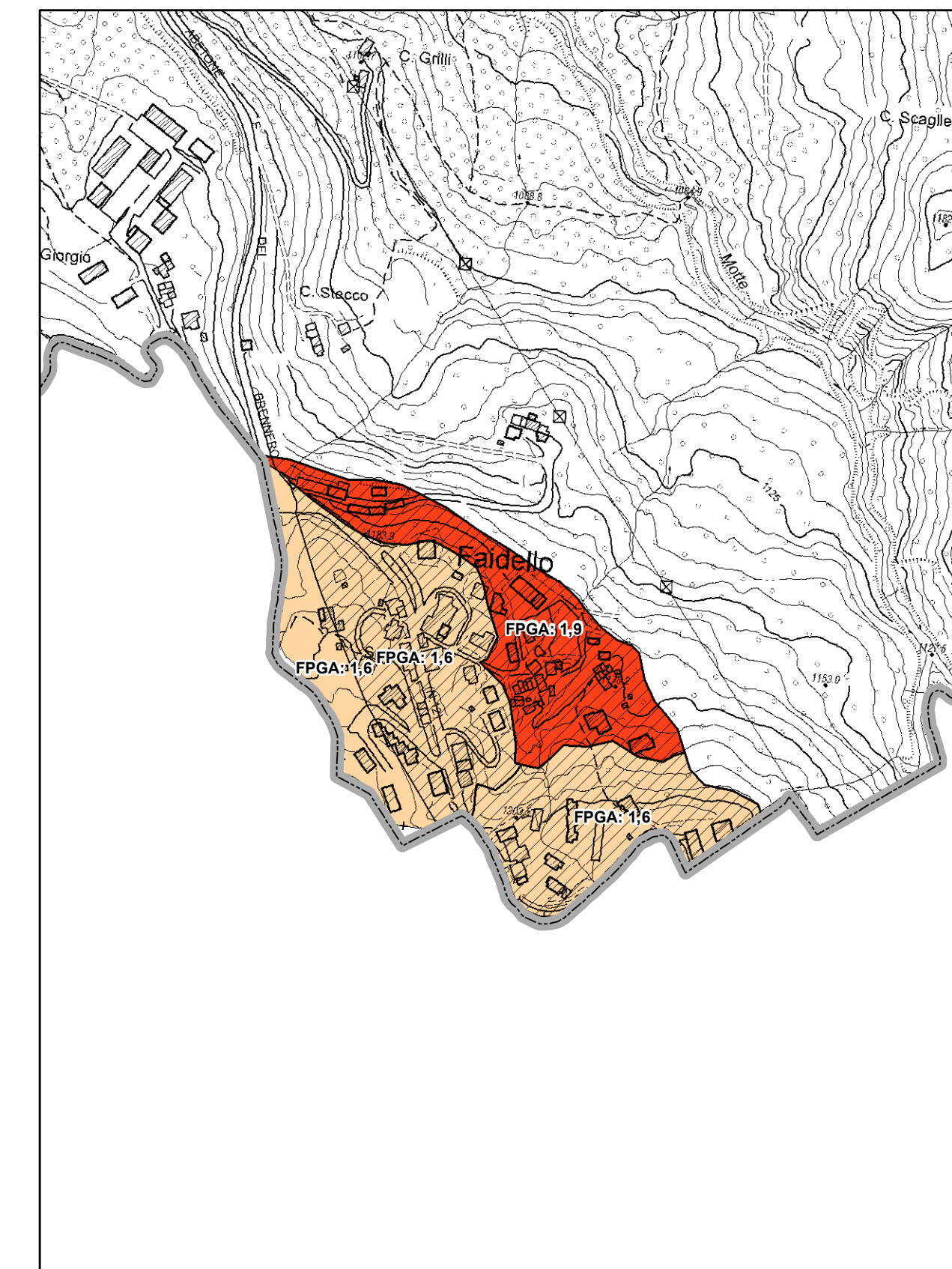
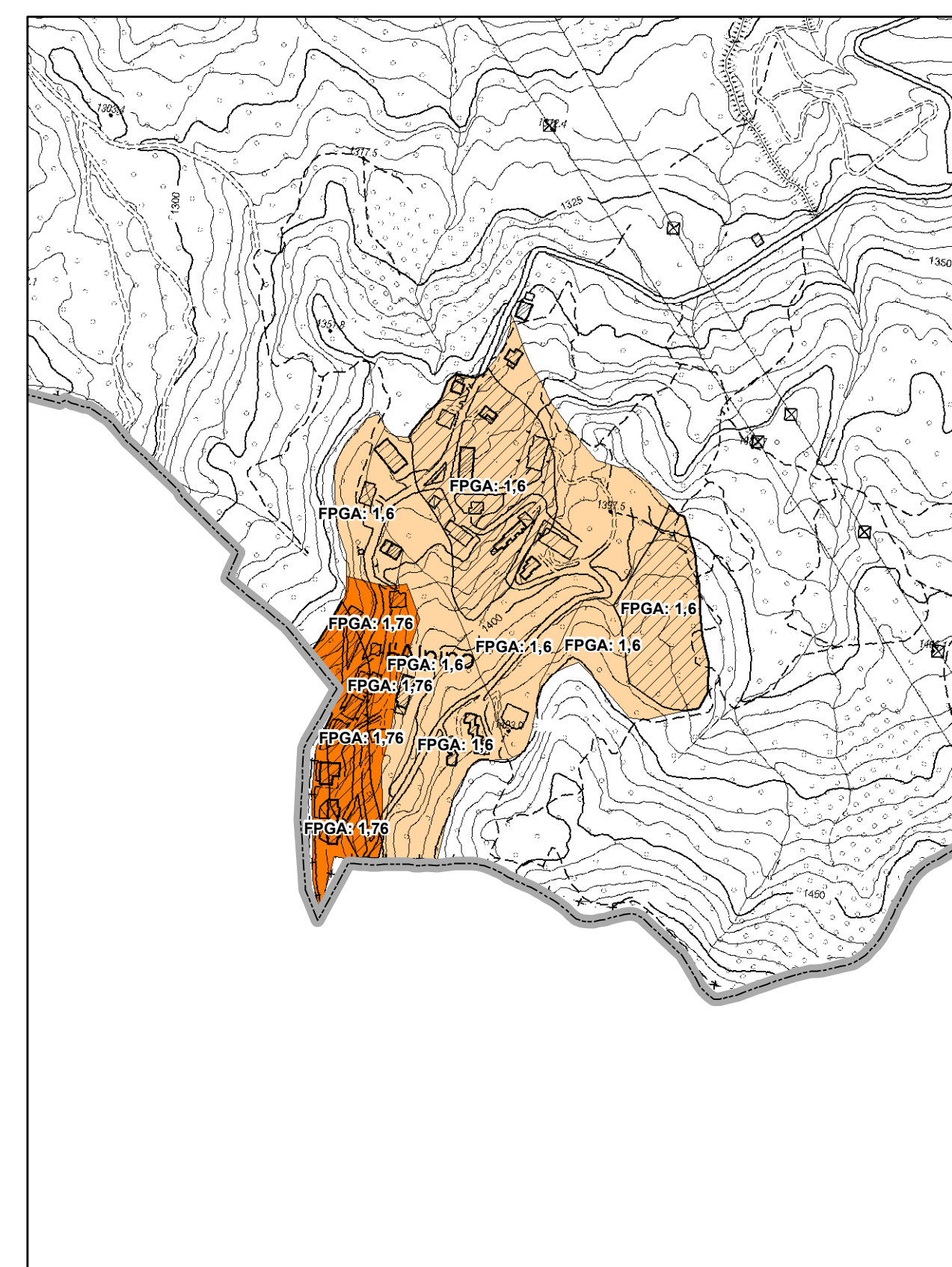
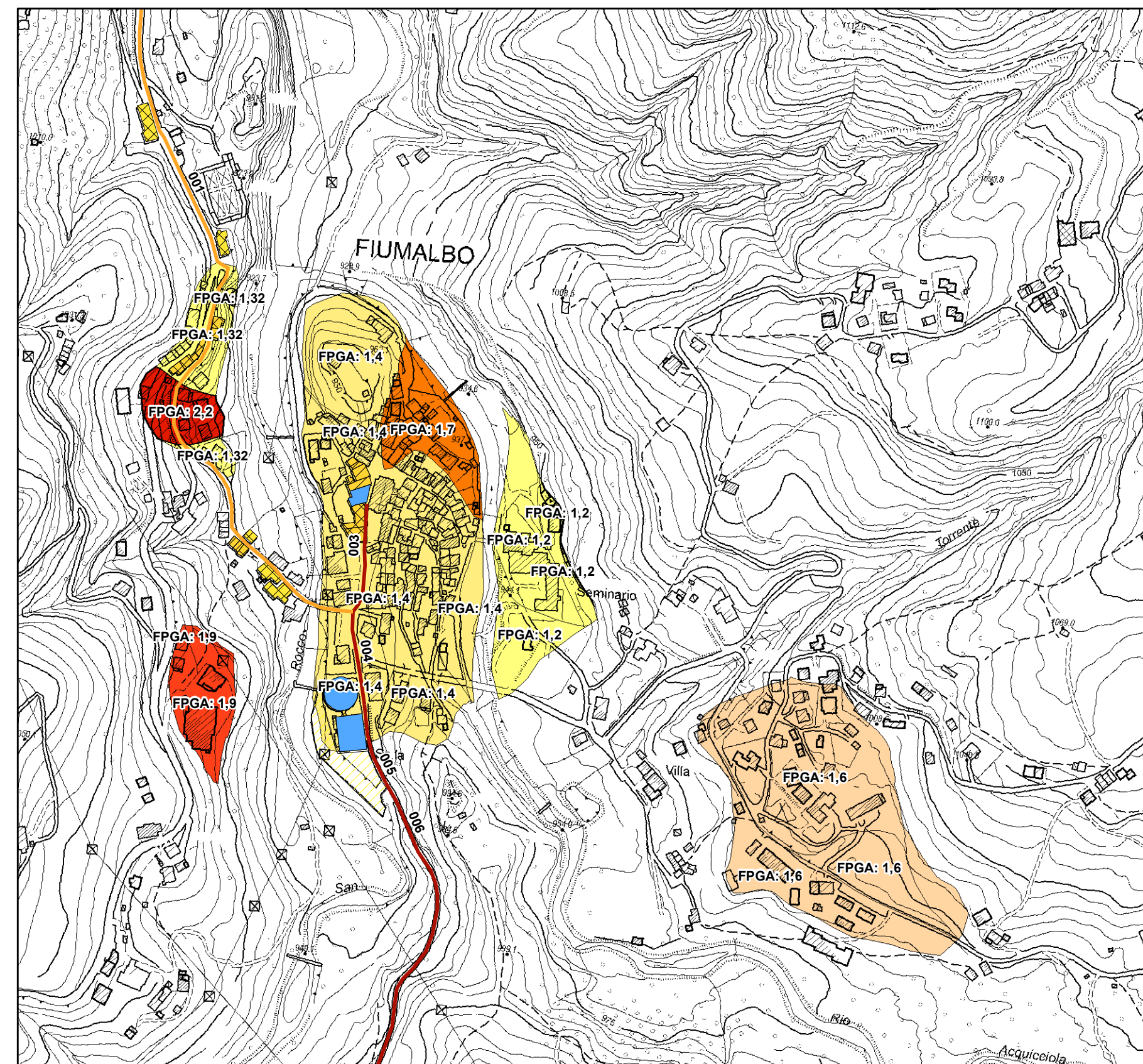
scala 1:5.000

Regione Emilia-Romagna

Comune di Fiumalbo



Regione	Soggetto realizzatore	Data
Emilia Romagna	Studio Geologia Tecnica Dott. Geol. Lorenzo Del Maschio	Ottobre 2017
	Collaboratori Ing. Giorgia Tonioni Dott. Geol. Pierluigi Galli	



Legenda

- Zone stabili**
- Zone stabili suscettibili di amplificazioni locali**
- Zone di attenzione per instabilità di versante**

Sistema di gestione dell'emergenza

- Edificio strategico
- Area di emergenza (AMMASSAMENTO)
- Area di emergenza (RICOVERO)
- Area di emergenza (AMMASSAMENTO-RICOVERO)
- Area di emergenza (ATTESA)
- Infrastruttura di connessione
- Infrastruttura di accessibilità
- Aggregato strutturale interferente
- Aggregato strutturale interferente appartenente a un AS
- Aggregato strutturale non interferente appartenente a un AS
- Aggregato strutturale interferente isolata

