

COMUNE DI FRASSINORO

Provincia di Modena

MICROZONAZIONE SISMICA DELL'ABITATO DI FRASSINORO

SEZIONI GEOLOGICHE



GENNAIO 2012

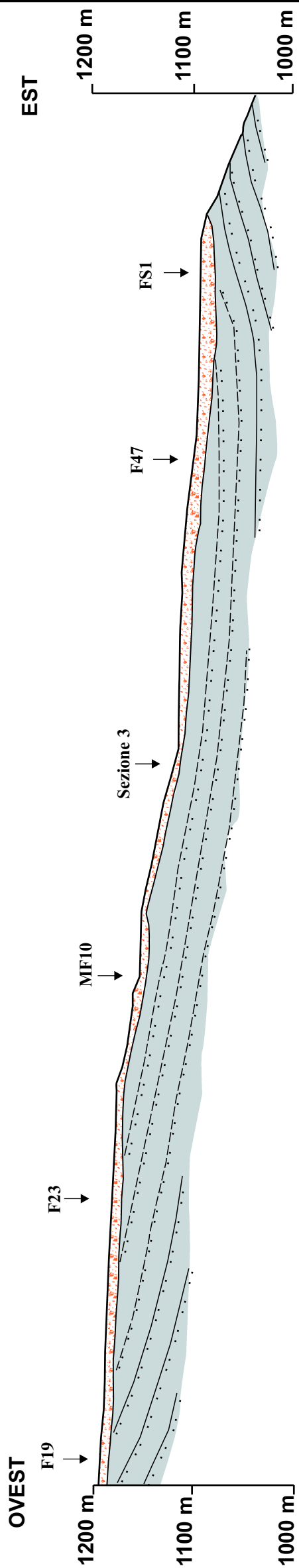
FOR GEO

Detrito di versante
(compresa parte alterata
della formazione in posto)

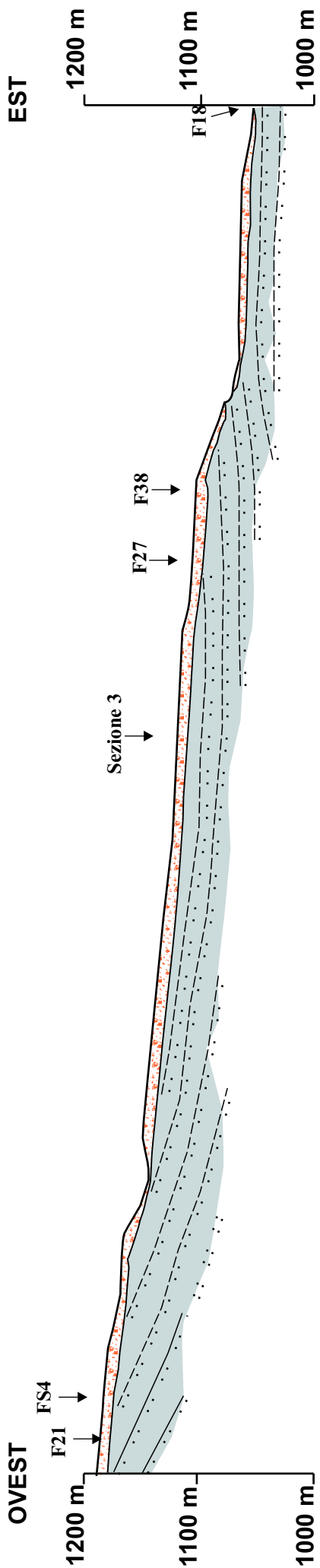
Formazione di Monte Venere

Ubicazione sondaggio geognostico

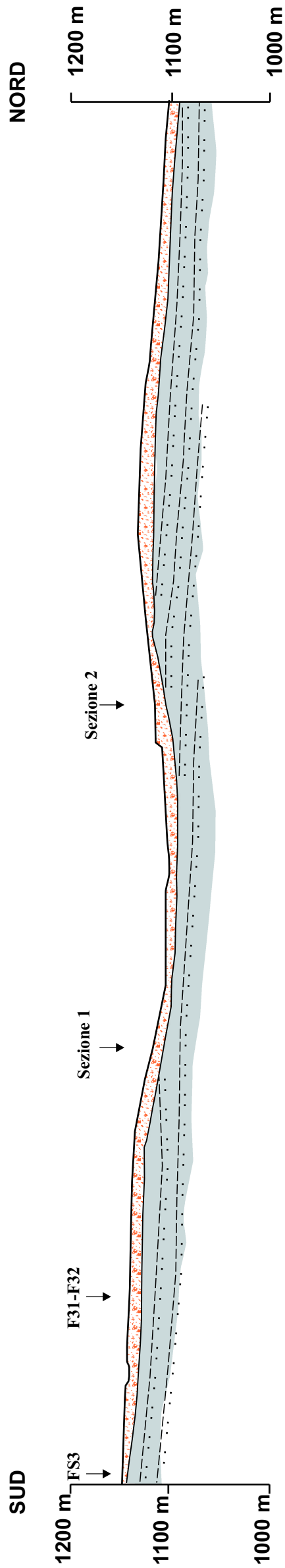
SEZIONE 1



SEZIONE 2



SEZIONE 3



L'ubicazione cartografica della traccia delle sezioni è riportata nella Carta lito-morfologica