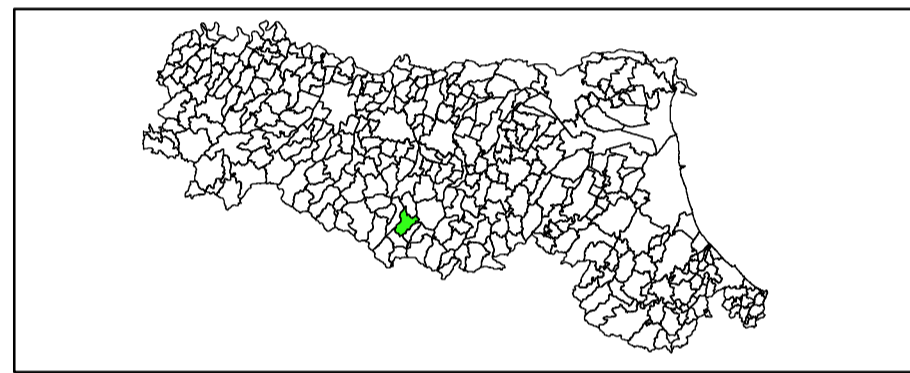


# ANALISI DELLA CONDIZIONE LIMITE PER L'EMERGENZA (CLE)

scala 1: 2.000

Regione Emilia-Romagna  
 Comune di Lama Mocogno  
 capoluogo est










Regione	Soggetto realizzatore	Data
Emilia-Romagna	<i>Progetto</i> Studio di geologia: Lorenzo Del Maschio Comune di Lama Mocogno - Settore Tecnico: Giuliano Tazzioli	Dicembre 2014
Servizio Pianificazione Urbanistica, Paesaggio e Uso Sostenibile del Territorio: Maria Romani	<i>Coordinamento ed elaborazioni GIS</i> Provincia di Modena - Servizio Pianificazione Urbanistica, Territoriale e SIT: Antonella Manicardi, Barbara Mengoli, Antonio Guidotti U.O. Protezione Civile: Luca Ricci	

## Legenda

Codice Provincia: 036

Codice Comune: 018

### Sistema di gestione dell'emergenza

-  290 Edificio strategico
-  919 Area di emergenza (AMMASSAMENTO)
-  198 Infrastruttura di connessione
-  001 Infrastruttura di accessibilità
-  080 Aggregato strutturale interferente
-  006 Unità strutturale interferente
-  005 Unità strutturale non interferente

0 50 100 200 Metri

