

# MICROZONAZIONE SISMICA

## Carta delle indagini



















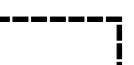
scala 1 : 10.000

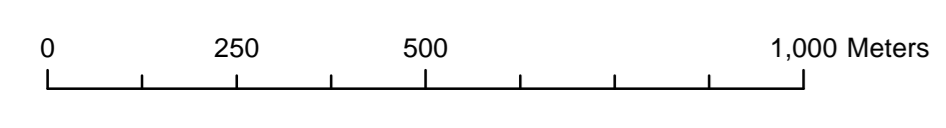
Regione Emilia-Romagna  
Comune di Modena



Regione	Soggetto realizzatore	Data
	INGEGNERATOIO TERZORRANO DI PROFF. ESSIOMSTUR I.P.P.	22 FEBBRAIO 2010
	MANDATARIO: DIR. Genl. Giorgio Moscati	TAVOLA 1.5
	MANDATARI: DIR. Genl. Roberto Salvi DIR. Genl. Alberto Fiori	

### Legenda

-  Sondaggio a carotaggio continuo
  -  Sondaggio a distruzione di nucleo
  -  Sondaggio da cui sono stati prelevati campioni
  -  Prova penetrometrica statica con punta meccanica (CPT)
  -  Prova penetrometrica statica con punta elettrica
  -  Prova penetrometrica statica con piezometro
  -  Prova penetrometrica dinamica pesante
  -  Prova penetrometrica dinamica media
  -  Prova penetrometrica dinamica leggera
  -  Pozzo per acqua
  -  Pozzo per idrocarburi
  -  Trincea o pozzetto esplorativo
  -  Verticale visuale lungo profilo sismico a rifrazione
  -  Prova sismica in foro tipo Downhole
  -  Prova penetrometrica con cono sismico
  -  Stazione microtremore a stazione singola
  -  MWSM
  -  REMI
- Altri elementi cartografati
-  Confine comunale



### QUADRO D'UNIONE DELLE TAVOLE

