PROTEZIONE CIVILE
Presidenza del Consiglio dei Ministri
Dipartimento della Protezione Civile

Regione Emilia-Romagna

CONFERENZA DELLE REGIONI E DELLE PROVINCE AUTONOME

Attuazione dell'articolo 11 della legge 24 giugno 2009, n.77

MICROZONAZIONE SISMICA

Carta delle Vs

scala 1 : 10.000

Regione Emilia-Romagna

Comune di Palagano

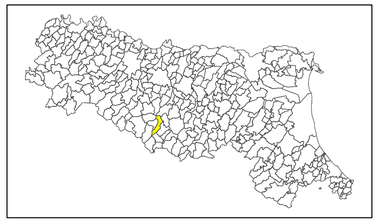

Regione	Soggetto realizzatore	Data
Emilia-Romagna	Dott. Geol. Valeriano Franchi	Dicembre 2015

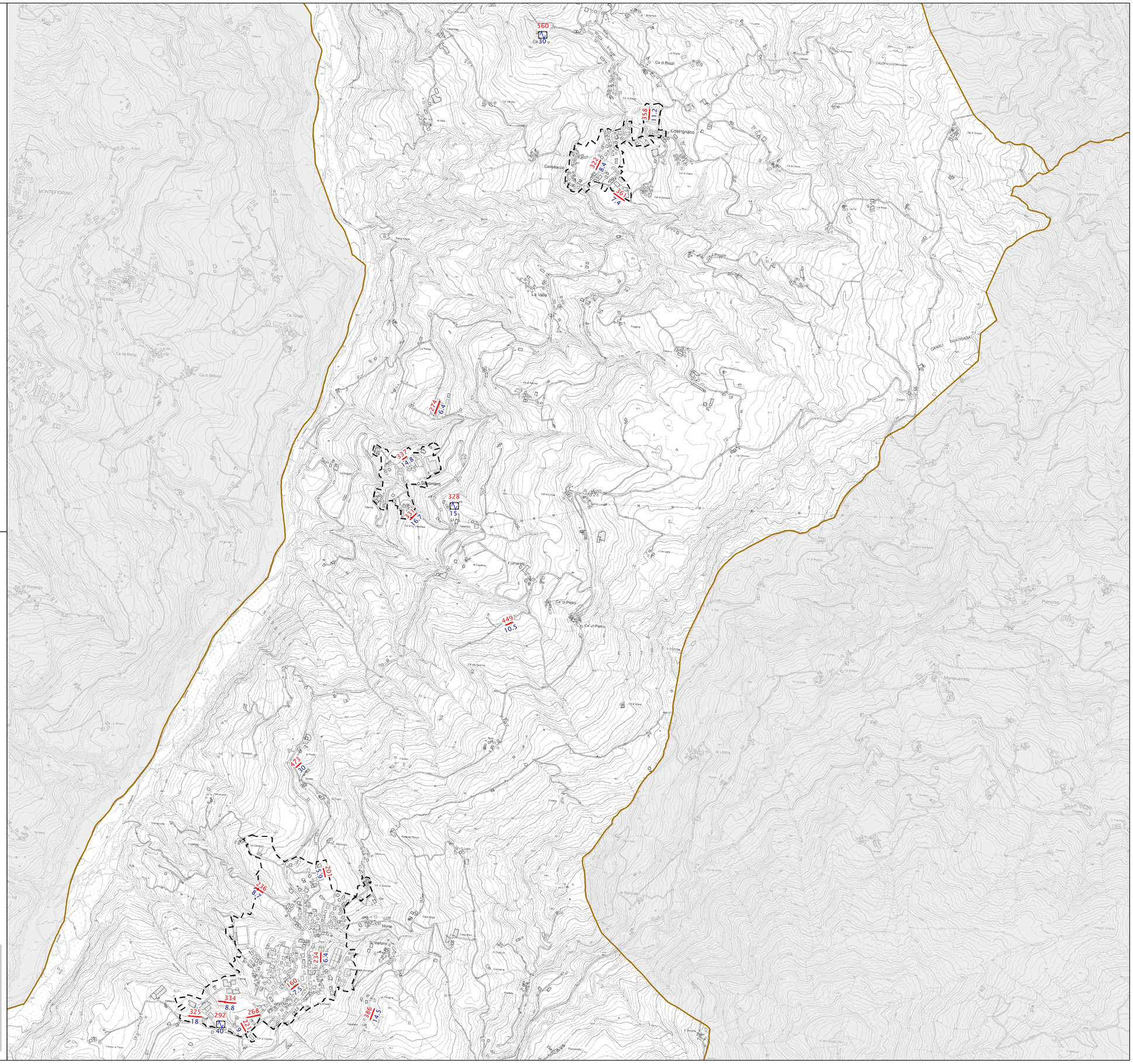

Legenda

401 / 13,6 — MASW con indicato il valore di Vs_{30} (m/s) in colore rosso e il valore di H (m) in colore blu

464 / 30 — Sismica a rifrazione con indicato il valore di Vs_{30} (m/s) in colore rosso e il valore di H (m) in colore blu

366 / 40 — HVSR con indicato il valore di Vs_{30} (m/s) in colore rosso e il valore di H (m) in colore blu

Limite del territorio urbanizzato/urbanizzabile

Limite comunale
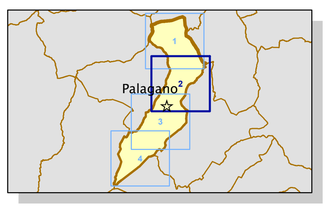
0 125 250 500 Metri