PROTEZIONE CIVILE
Presidenza del Consiglio dei Ministri
Dipartimento della Protezione Civile

Regione Emilia-Romagna

CONFERENZA DELLE REGIONI E DELLE PROVINCE AUTONOME

Attuazione dell'articolo 11 della legge 24 giugno 2009, n.77

MICROZONAZIONE SISMICA

Carta di microzonazione sismica
Livello 2

scala 1:5.000

Regione Emilia-Romagna

Comune di Pavullo nel Frignano

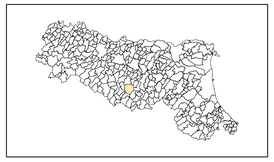

Regione	Soggetto realizzatore	Data
Emilia Romagna	Studio Geologia Tecnica Dott. Geol. Lorenzo Del Maschio	Giugno 2019

Legenda

Zone stabili

Zone stabili

Zone sucettibili di instabilità

Instabilità di versante

Cedimenti differenziali

Zone stabili sucettibili di amplificazioni locali

FH 0,1-0,5 = 1.1 - 1.2

FH 0,1-0,5 = 1.3 - 1.4

FH 0,1-0,5 = 1.5 - 1.6

FH 0,1-0,5 = 1.7 - 1.8

FH 0,1-0,5 = 1.9 - 2.0

FH 0,1-0,5 = 2.1 - 2.2

FH 0,1-0,5 = 2.3 - 2.4

FH 0,1-0,5 = 2.5 - 3.0

FH 0,1-0,5 = 3.1 - 3.5

Traccia per gli approfondimenti delle amplificazioni topografiche
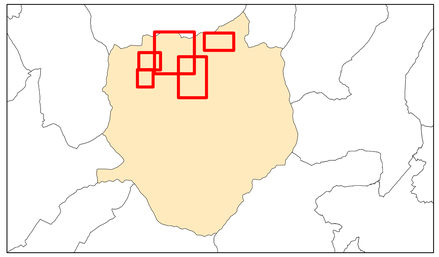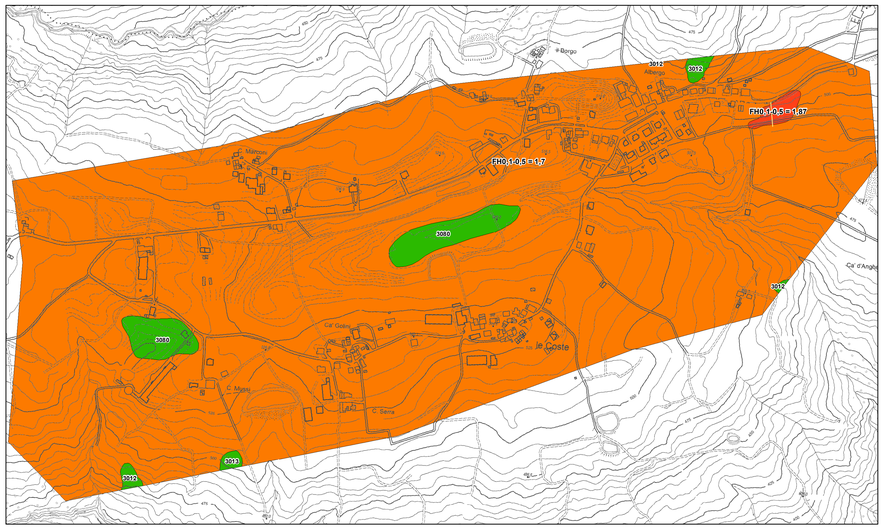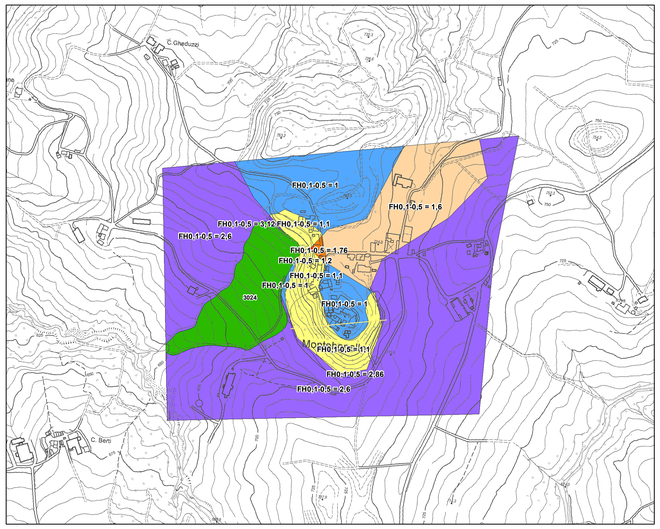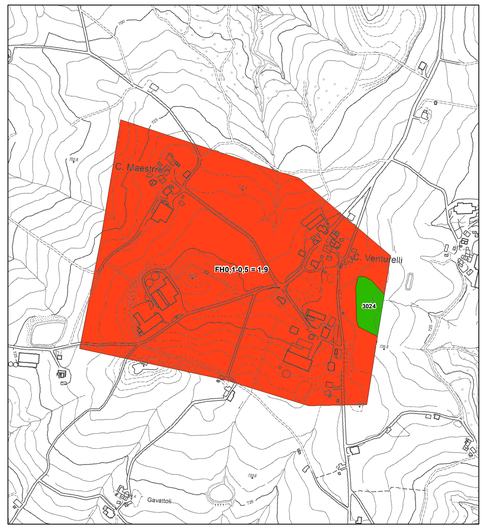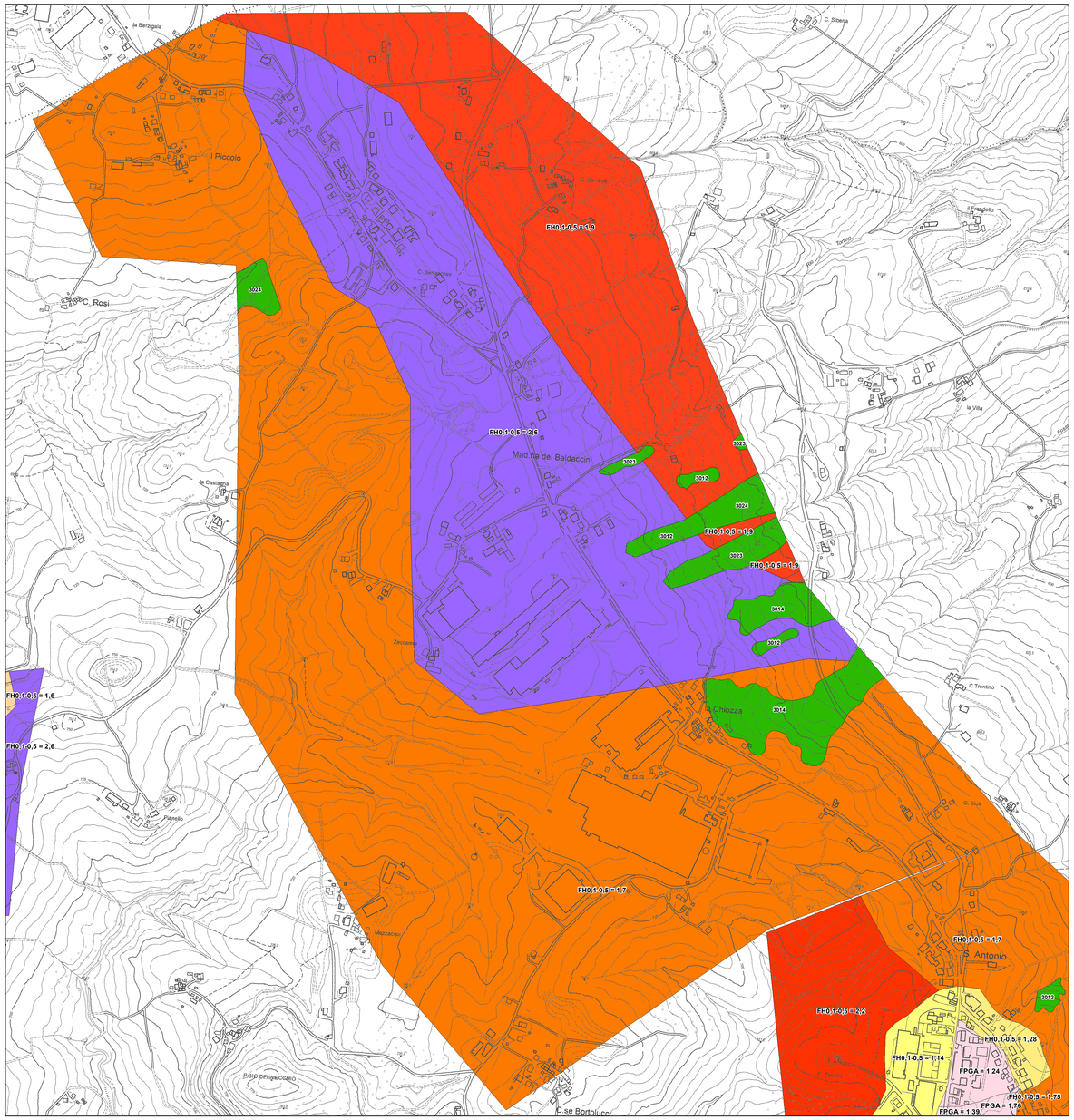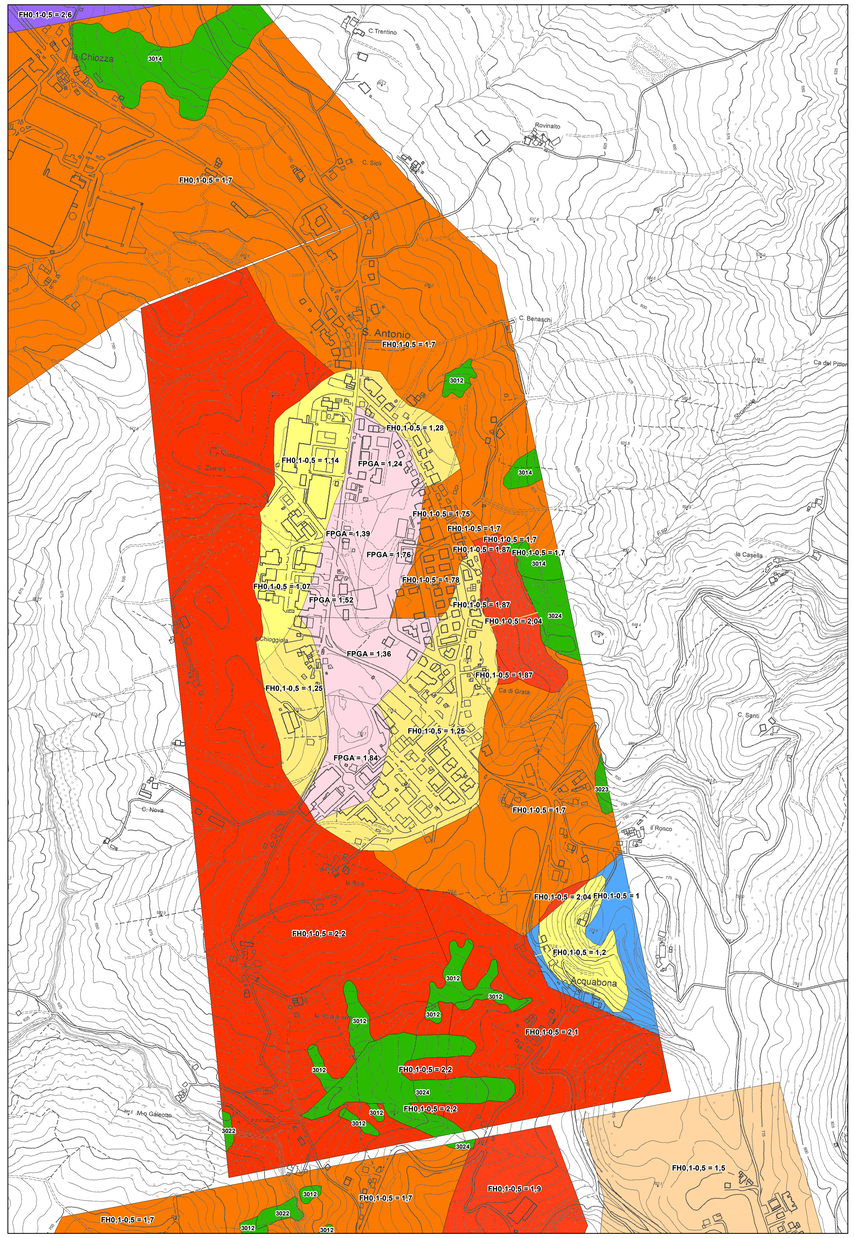
TAVOLA 2 DI 3