PROTEZIONE CIVILE
Presidenza del Consiglio dei Ministri
Dipartimento della Protezione Civile

Regione Emilia-Romagna

CONFERENZA DELLE REGIONI E DELLE PROVINCE AUTONOME

Attuazione dell'articolo 11 della legge 24 giugno 2009, n.77

MICROZONAZIONE SISMICA
Carta di microzonazione sismica livello 3

scala 1:5.000

Regione Emilia-Romagna

Comune di Pavullo nel Frignano

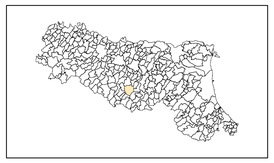

Regione	Soggetto realizzatore	Data
Emilia Romagna	Studio Geologia Tecnica Dott. Geol. Lorenzo Del Maschio	Aprile 2019

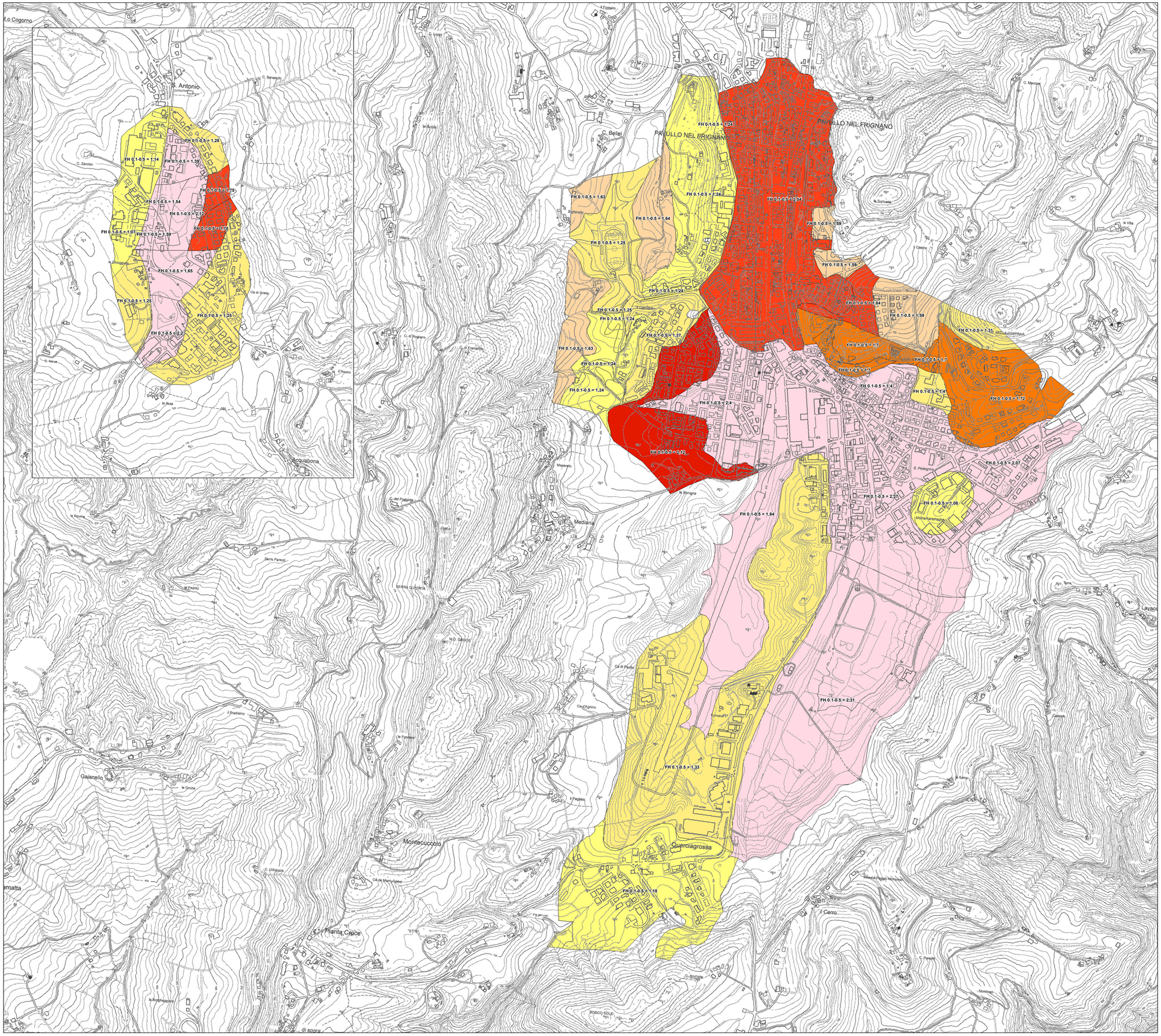

Legenda

Zone stabili suscettibili di amplificazioni locali

- FH 0,1-0,5: 1,1-1,2
- FH 0,1-0,5: 1,3-1,4
- FH 0,1-0,5: 1,5-1,6
- FH 0,1-0,5: 1,7-1,8
- FH 0,1-0,5: 1,9-2,0
- FH 0,1-0,5: 2,1-2,2

Zone di attenzione per cedimenti differenziali\crollo di cavità\sinkholes
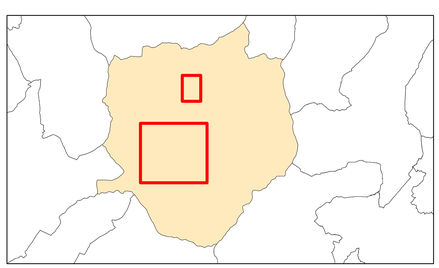
Limite comunale