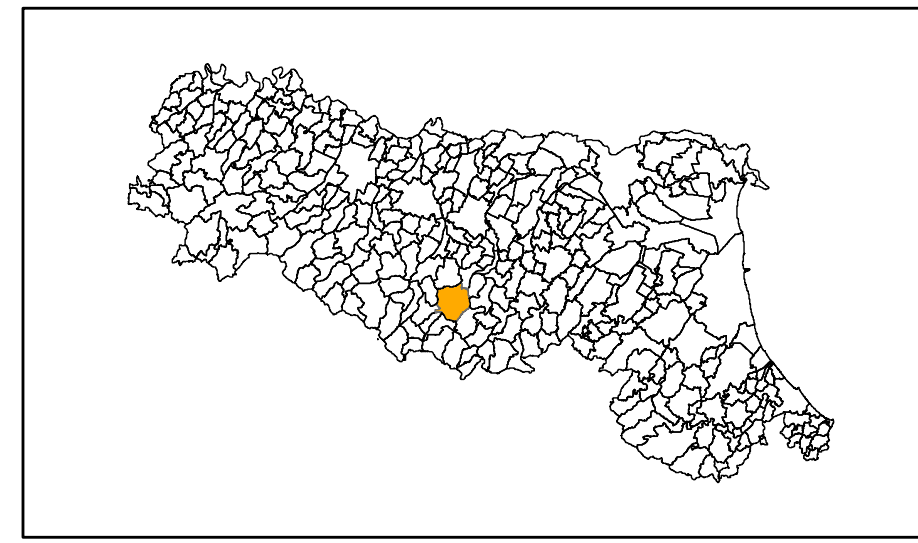


MICROZONAZIONE SISMICA

Carta delle frequenze

scala 1:10.000

Regione Emilia-Romagna
Comune di Pavullo nel Frignano



Regione	Soggetto realizzatore	Data
Emilia Romagna	Studio Geologia Tecnica Dott. Geol. Lorenzo Del Maschio	Ottobre 2013

Legenda

- Stazione microstazione a stazione singola
- Sviluppo con approfondimenti di II livello
- Limite comunale

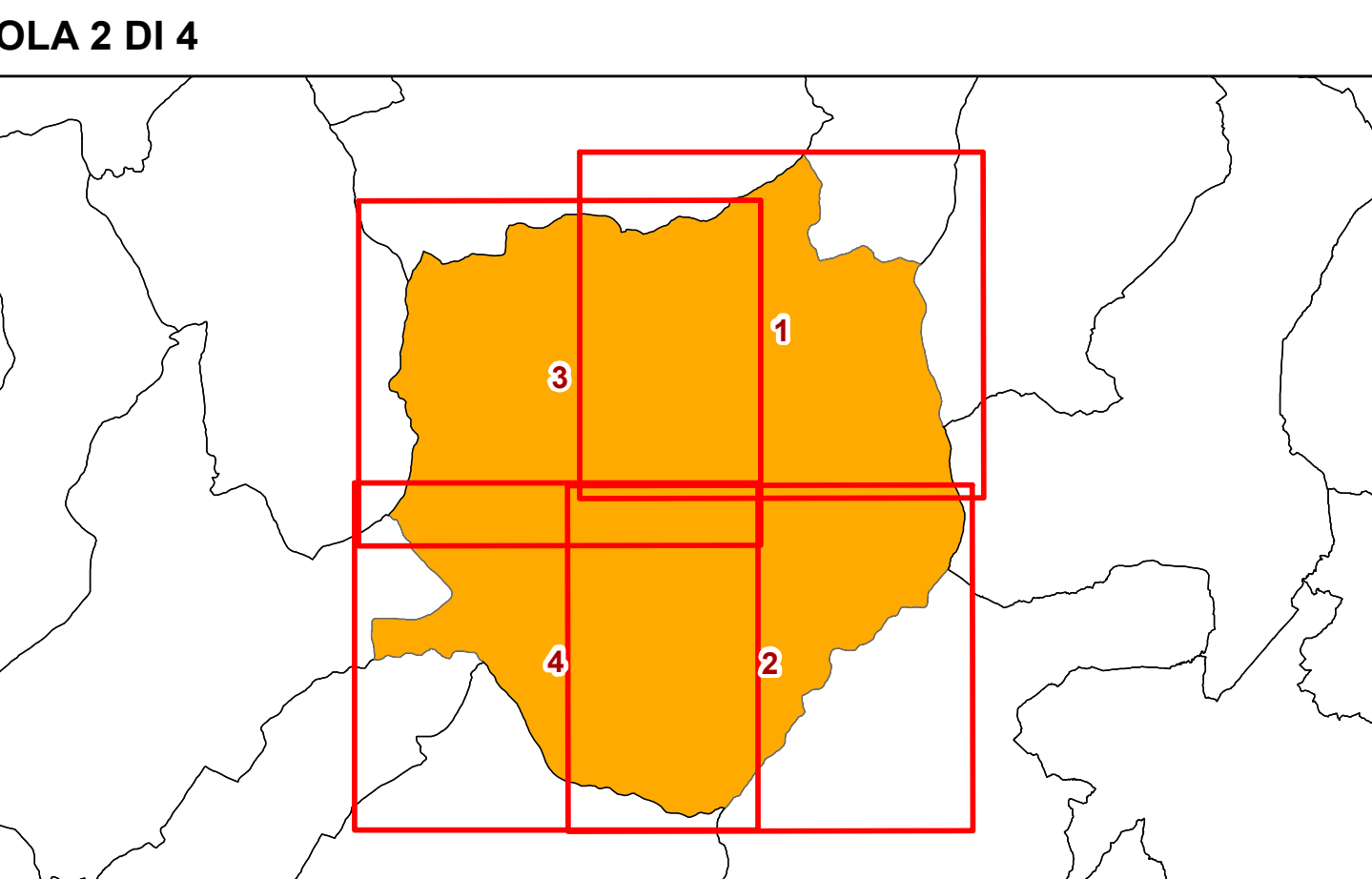
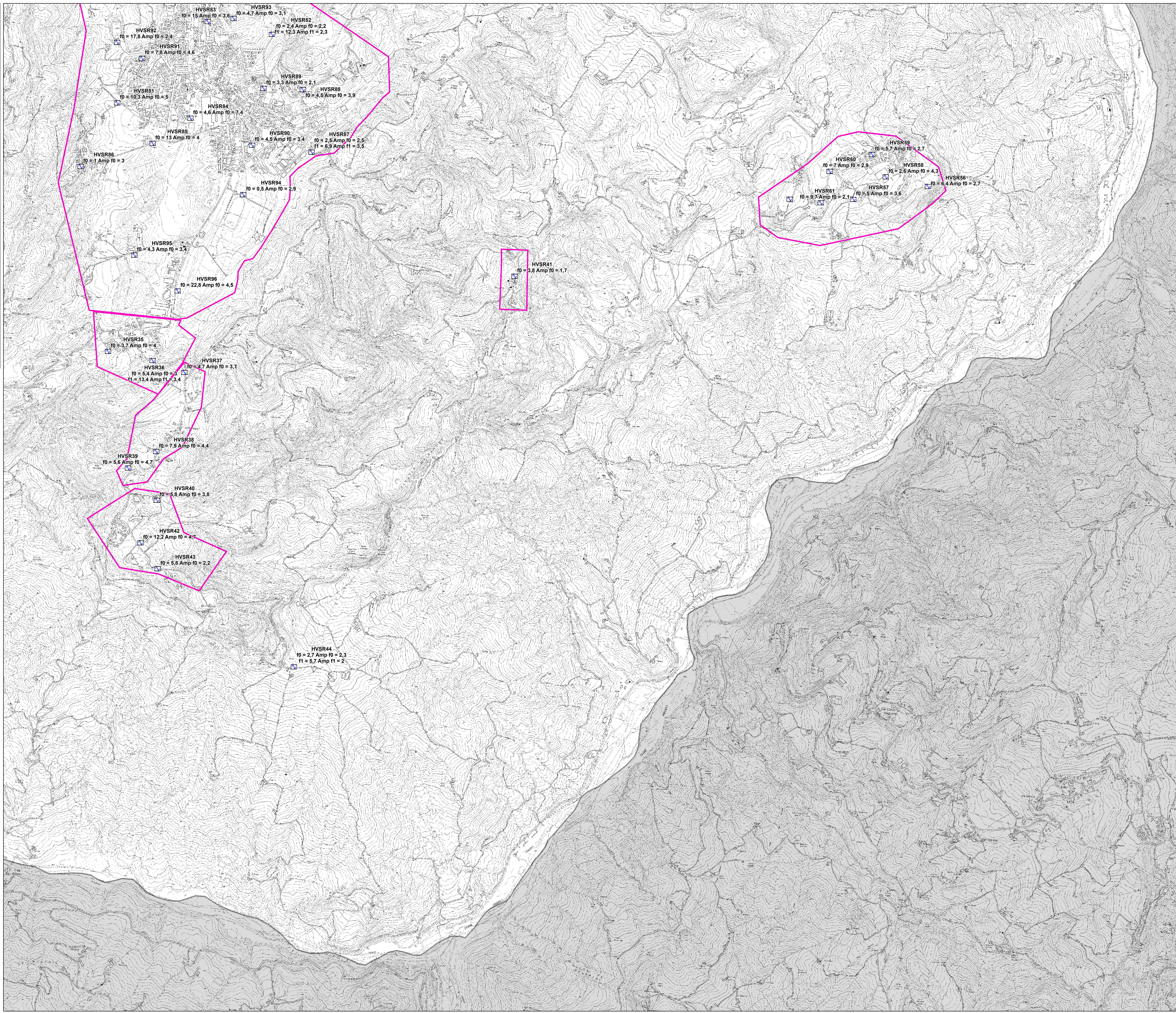
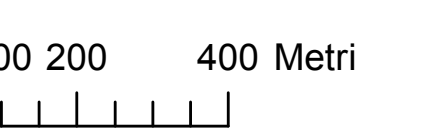


TAVOLA 2 DI 4