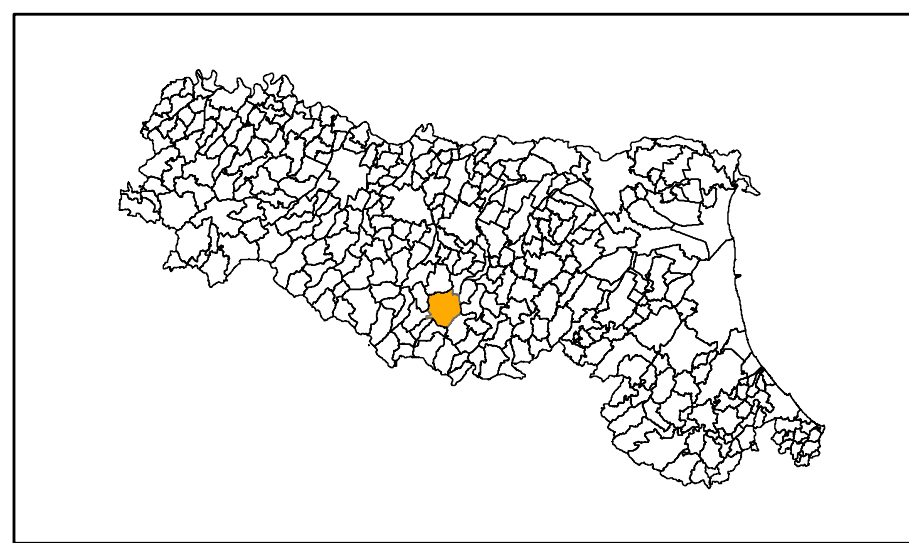


MICROZONAZIONE SISMICA

Carta delle frequenze


scala 1:10.000


Regione Emilia-Romagna
Comune di Pavullo nel Frignano



Regione	Soggetto realizzatore	Data
Emilia Romagna	Studio Geologia Tecnica Dott. Geol. Lorenzo Del Maschio	Ottobre 2013

Legenda

 Stazione microtremore a stazione singola

 Sviluppo con approfondimenti di II livello

 Limite comunale

0 100 200 400 Metri

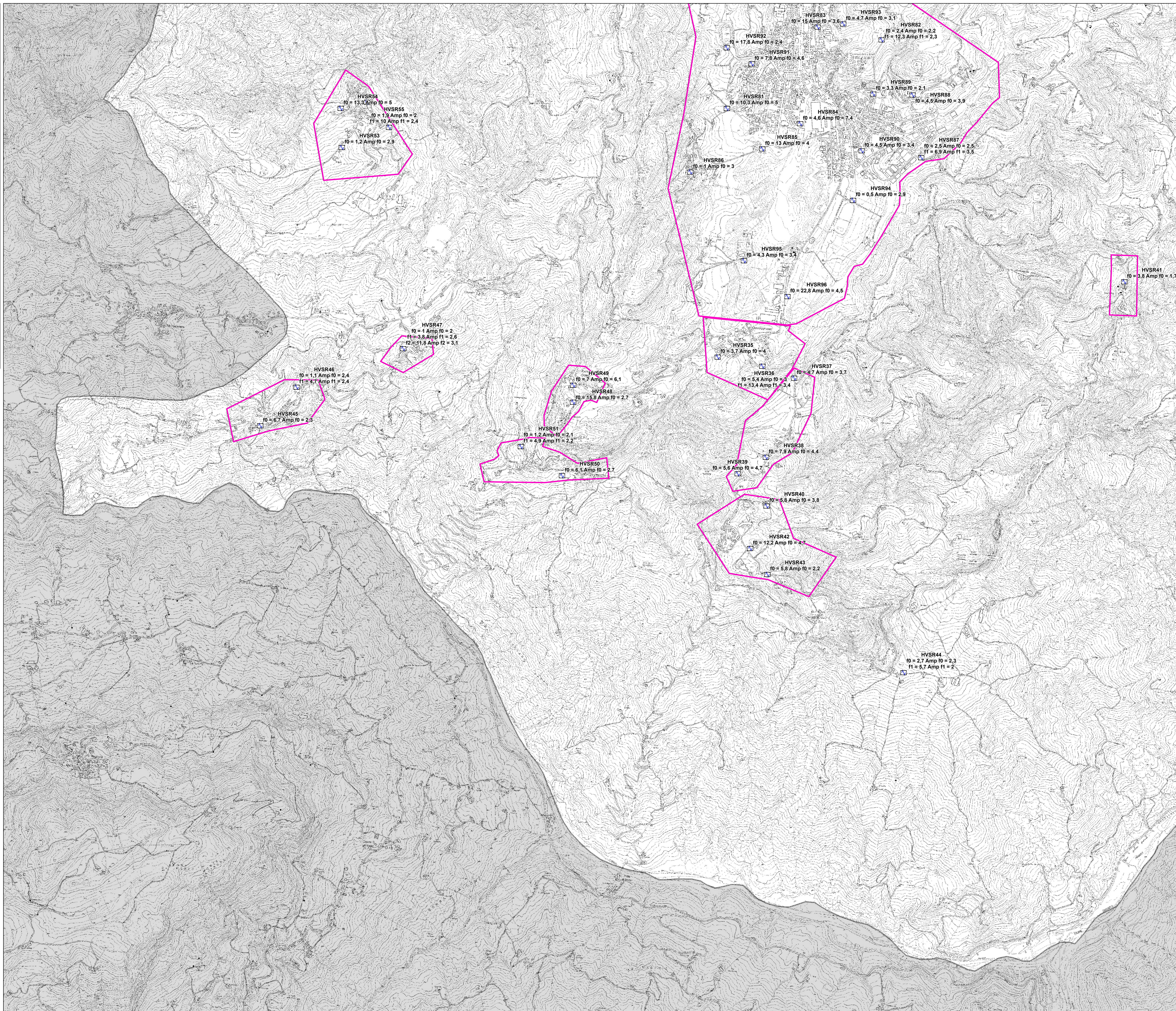


TAVOLA 4 DI 4

