



Attuazione dell'articolo 11 della legge 24 giugno 2009, n.77

## MICROZONAZIONE SISMICA

### Carta di microzonazione sismica

#### Livello 2

scala 1:5.000

Regione Emilia-Romagna  
Comune di Pavullo nel Frignano



Regione	Soggetto realizzatore	Data
Emilia Romagna	Studio Geologia Tecnica Dott. Geol. Lorenzo Del Maschio	Ottobre 2013

### Legenda

**Zone stabili**

 Zone stabili


**Zone suscettibili di instabilità**


 Instabilità di versante

 Cedimenti differenziali


**Zone stabili suscettibili di amplificazioni locali**


 Fx = 1.1 - 1.2

 Fx = 1.3 - 1.4

 Fx = 1.5 - 1.6

 Fx = 1.7 - 1.8

 Fx = 1.9 - 2.0

 Fx = 2.1 - 2.2

 Fx = 2.3 - 2.4

 Fx >= 2.5

 Traccia per gli approfondimenti delle amplificazioni topografiche

 Area di amplificazione topografica

0 100 200 400 Metri

