PROTEZIONE CIVILE
Presidenza del Consiglio dei Ministri
Dipartimento della Protezione Civile

Regione Emilia-Romagna

CONFERENZA DELLE REGIONI E DELLE PROVINCE AUTONOME

Attuazione dell'articolo 11 della legge 24 giugno 2009, n.77

MICROZONAZIONE SISMICA
Carta di microzonazione sismica
Livello 2

scala 1:5.000

Regione Emilia-Romagna

Comune di Pavullo nel Frignano

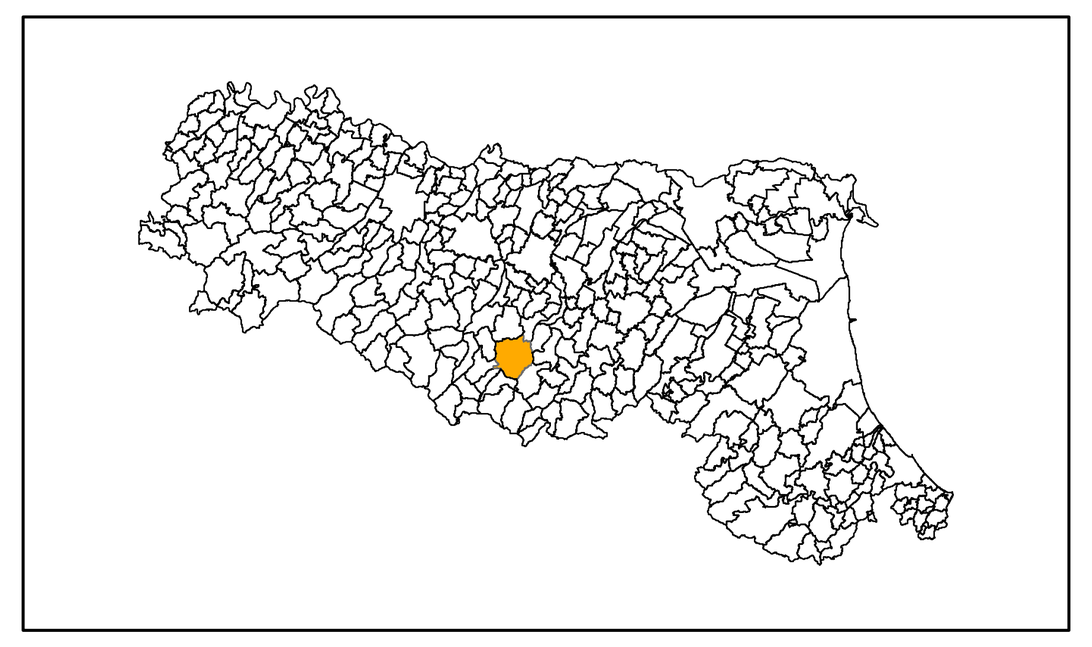

Regione	Soggetto realizzatore	Data
Emilia Romagna	Studio Geologia Tecnica Dott. Geol. Lorenzo Del Maschio	Ottobre 2013

Legenda

Zone stabili

- Zone stabili

Zone suscettibili di instabilità

- Instabilità di versante
- Cedimenti differenziali

Zone stabili suscettibili di amplificazioni locali

- Fy = 1.1 - 1.2
- Fy = 1.3 - 1.4
- Fy = 1.5 - 1.6
- Fy = 1.7 - 1.8
- Fy = 1.9 - 2.0
- Fy = 2.1 - 2.2
- Fy = 2.3 - 2.4
- Fy >= 2.5

- Traccia per gli approfondimenti delle amplificazioni topografiche
- Area di amplificazione topografica

0 100 200 400 Metri
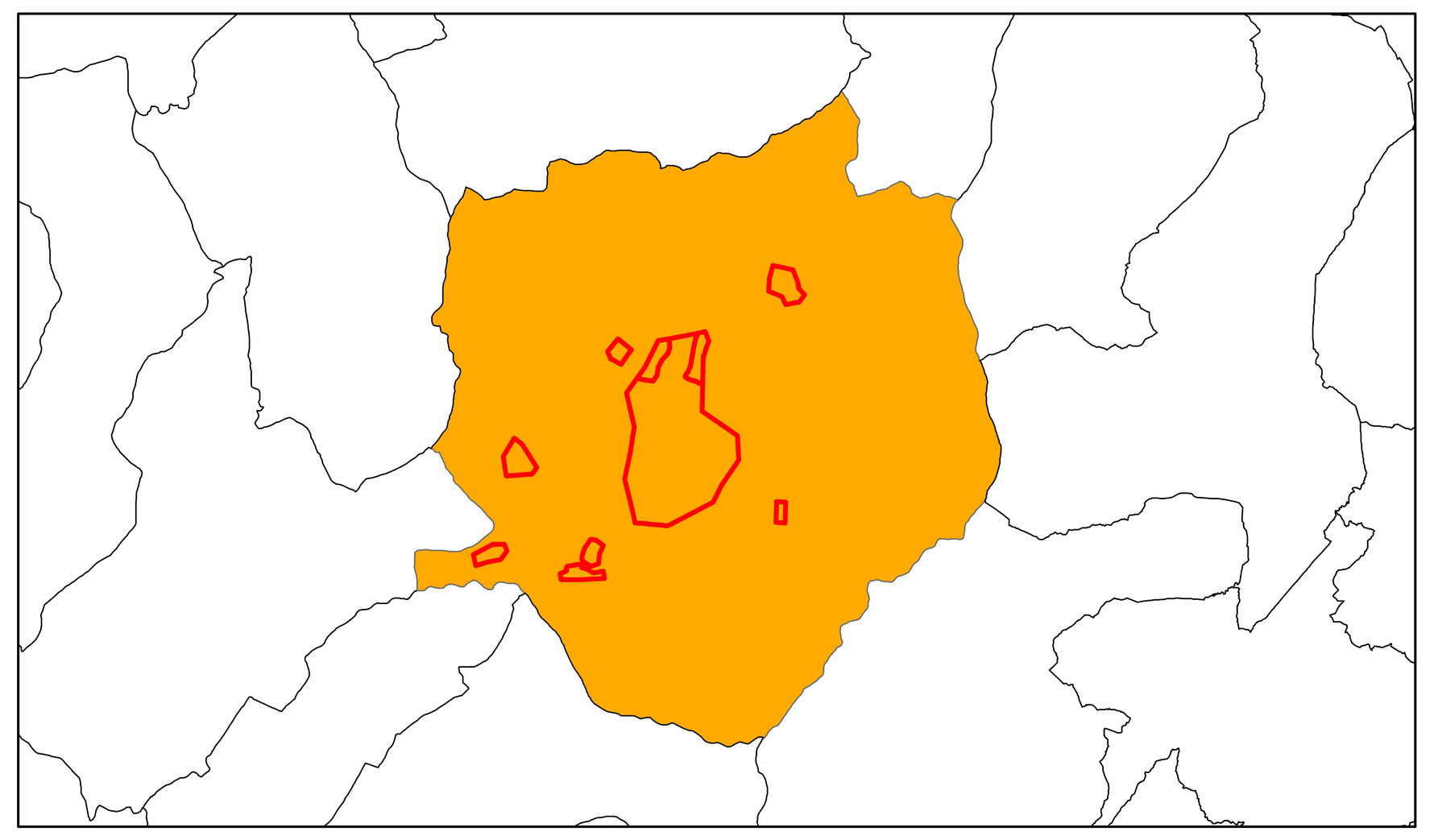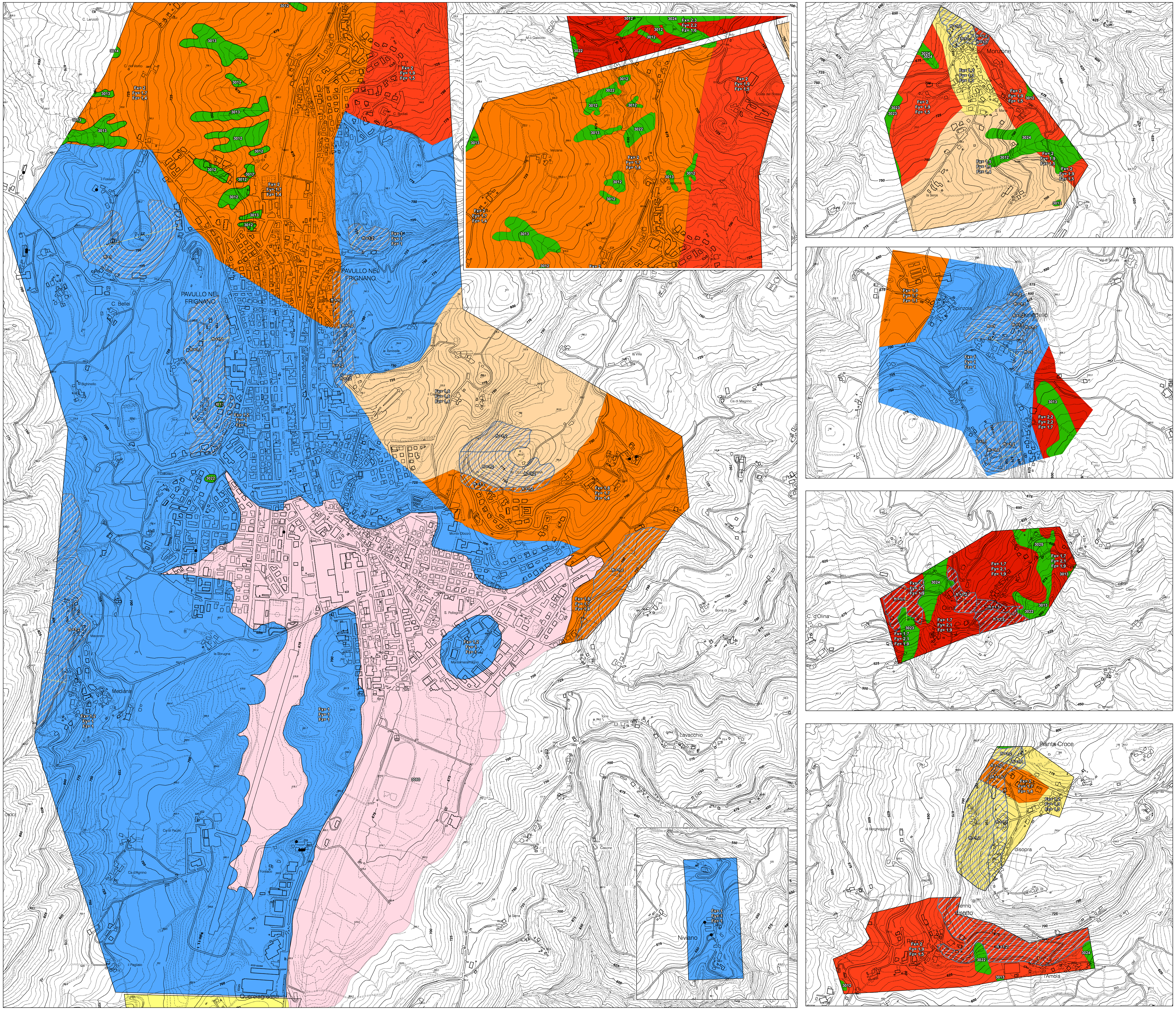
TAVOLA 2 DI 3