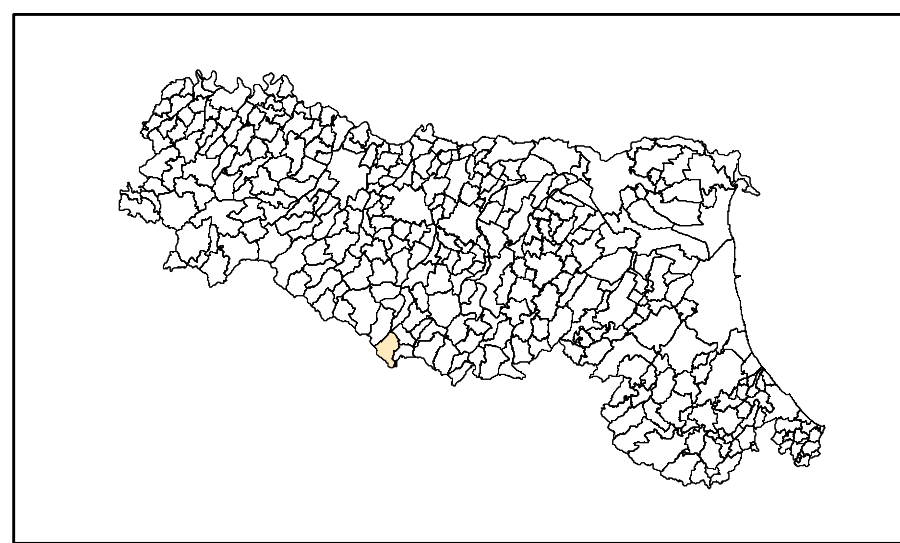


MICROZONAZIONE SISMICA

Carta di microzonazione sismica livello 2

scala 1:10.000


Regione Emilia-Romagna
Comune di Pievepelago




Regione	Soggetto realizzatore	Data
Emilia Romagna	Studio Geologia Tecnica Dott. Geol. Lorenzo Del Maschio	Ottobre 2017
Collaboratori Ing. Giorgia Tonioni Dott. Geol. Pierluigi Galli		


Legenda


Zone stabili

 FH0,5-1: 1


Zone stabili suscettibili di amplificazioni locali


 FH0,5-1: 1: 1,1-1,2


 FH0,5-1: 1: 1,3-1,4


 FH0,5-1: 1: 1,5-1,6

Zone di attenzione per instabilità di versante

 FH0,5-1: 1

 FH0,5-1: 1: 1,1-1,2

 FH0,5-1: 1: 1,3-1,4

 FH0,5-1: 1: 1,5-1,6

