



COMUNE DI
POLINAGO
Provincia di Modena

PIANO STRUTTURALE COMUNALE (PSC)

Al sensi della Legge Regionale n°20 del 23 marzo 2000

Tavola 4
STUDIO DI MICROZONAZIONE SISMICA
Ai sensi della Deliberazione della Giunta Regionale del 18 luglio 2011 n° 1051

SEZIONI GEOLOGICHE

Scala 1:5.000

Il Sindaco: Armando Cabri

Il Segretario: Dott.ssa Manuela Migliori

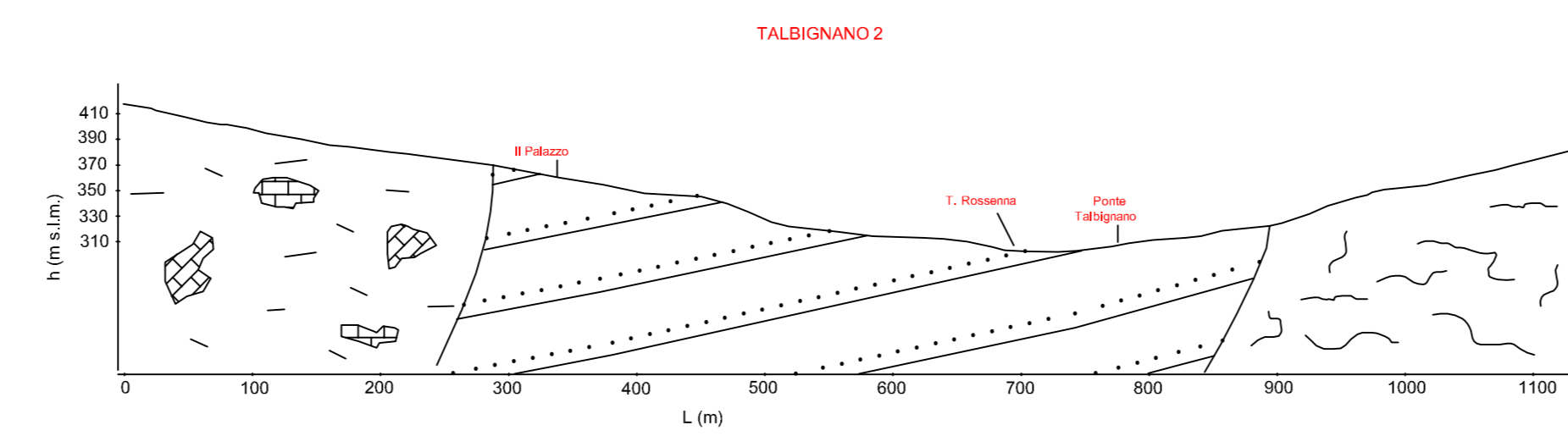
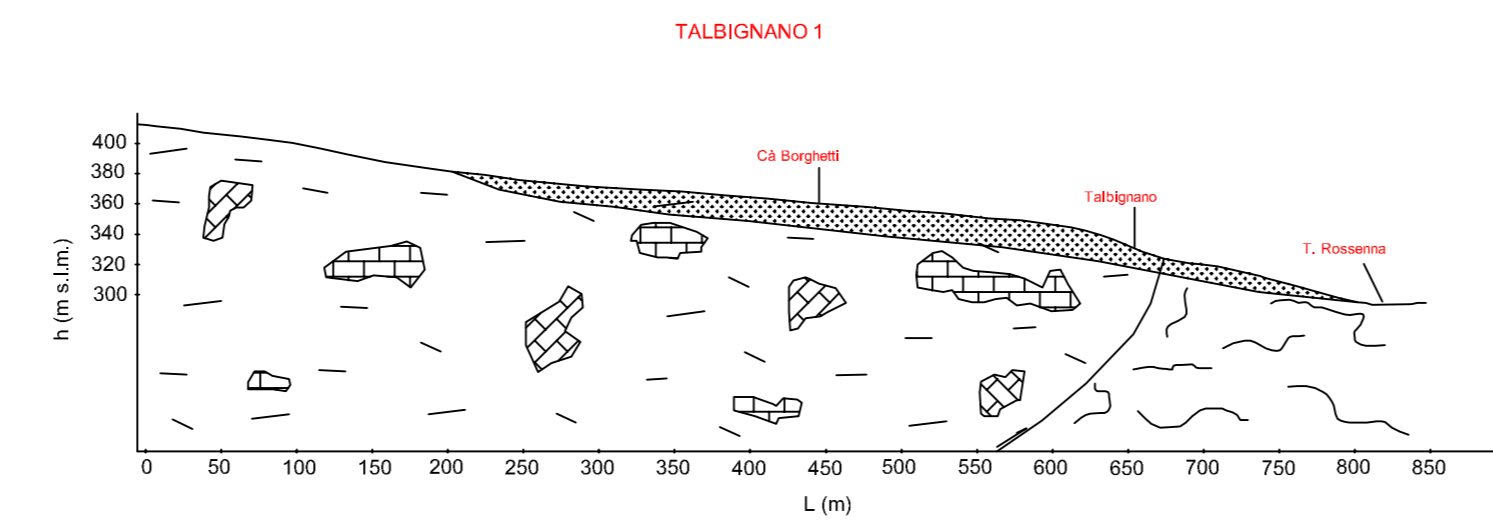
Ufficio Tecnico Comunale: Arch. Gianluca Giullari

Consulente: Dott. Geol. Marco Sanli Bortolotti

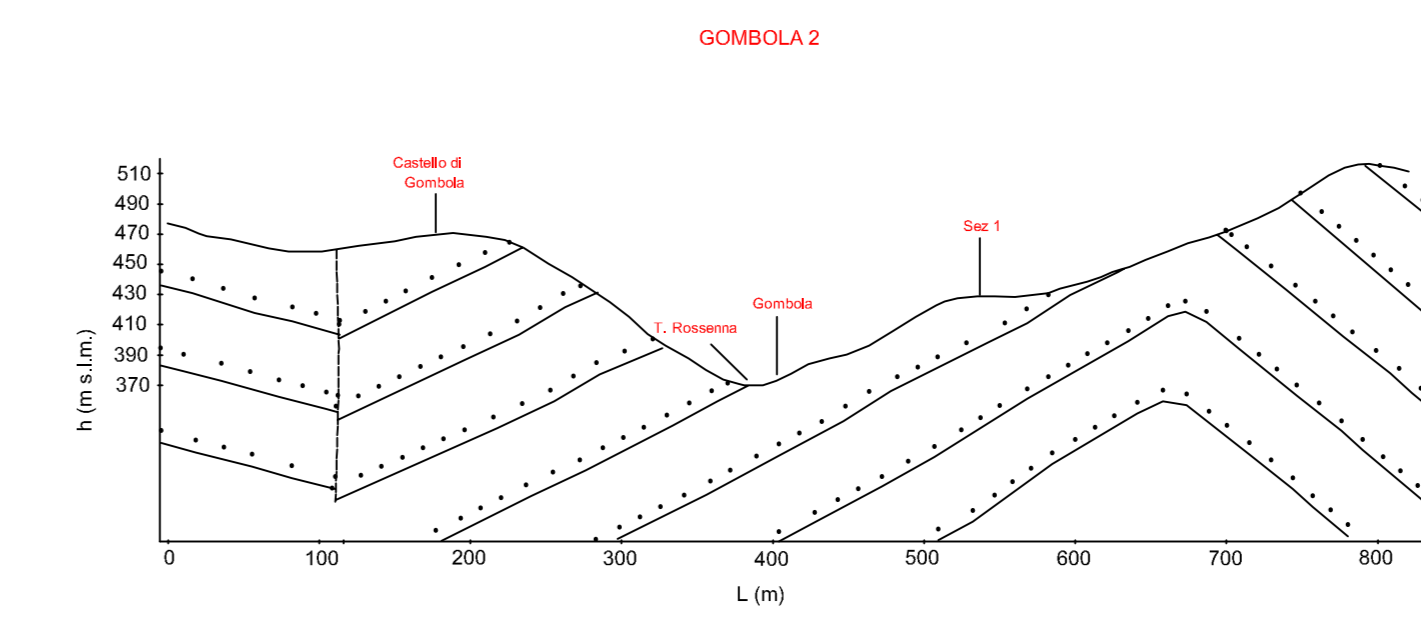
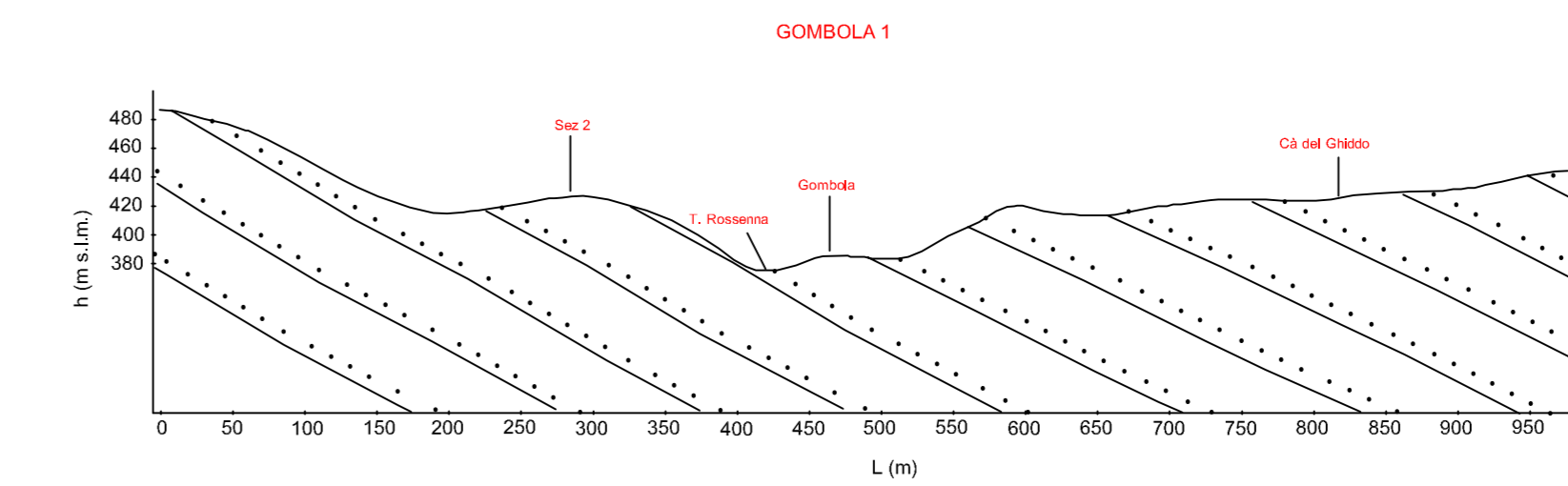
Adozione: Delibera di C.C. n°

Approvazione: Delibera di C.C. n°

TALBIGNANO

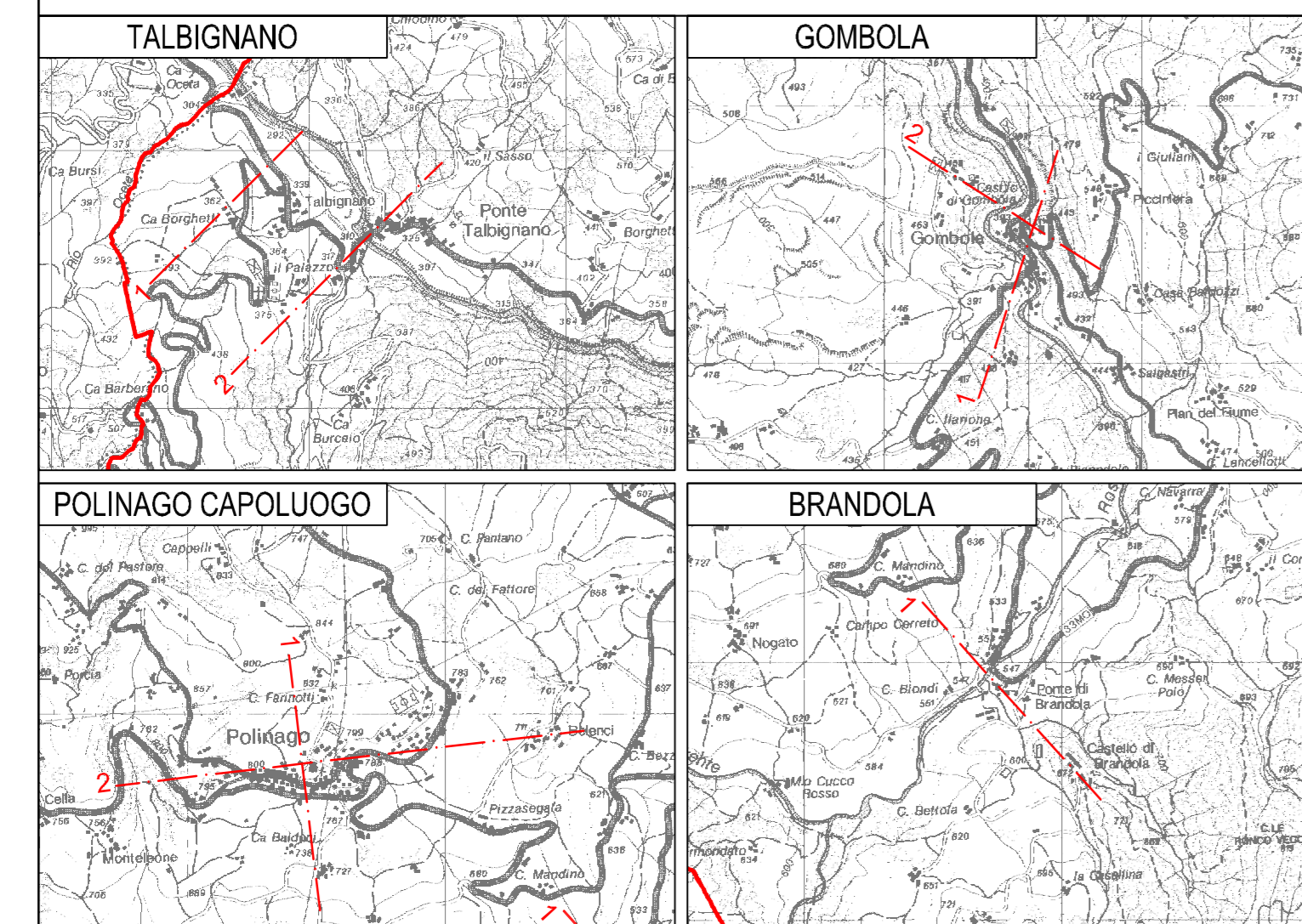


GOMBOLA

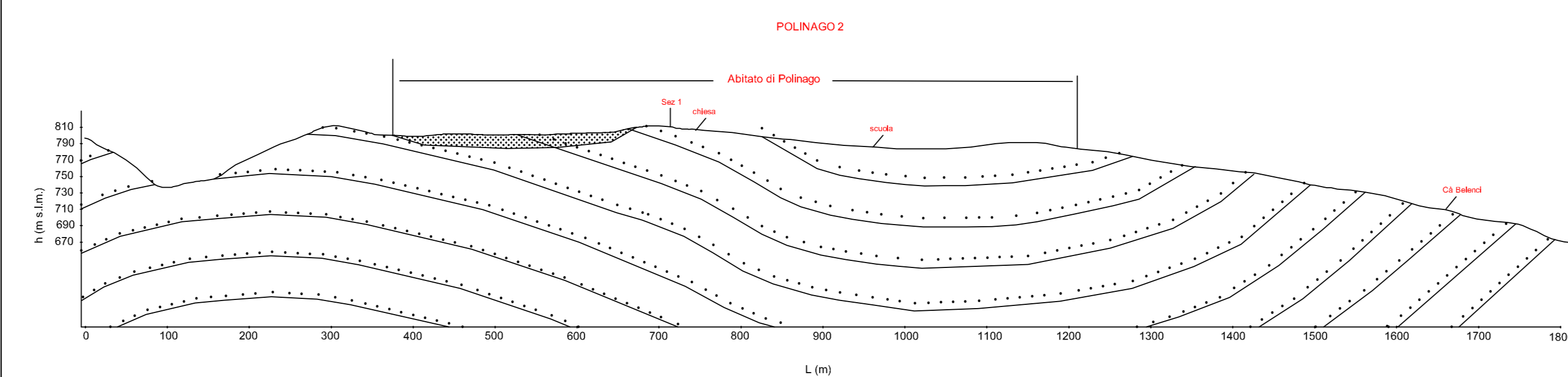
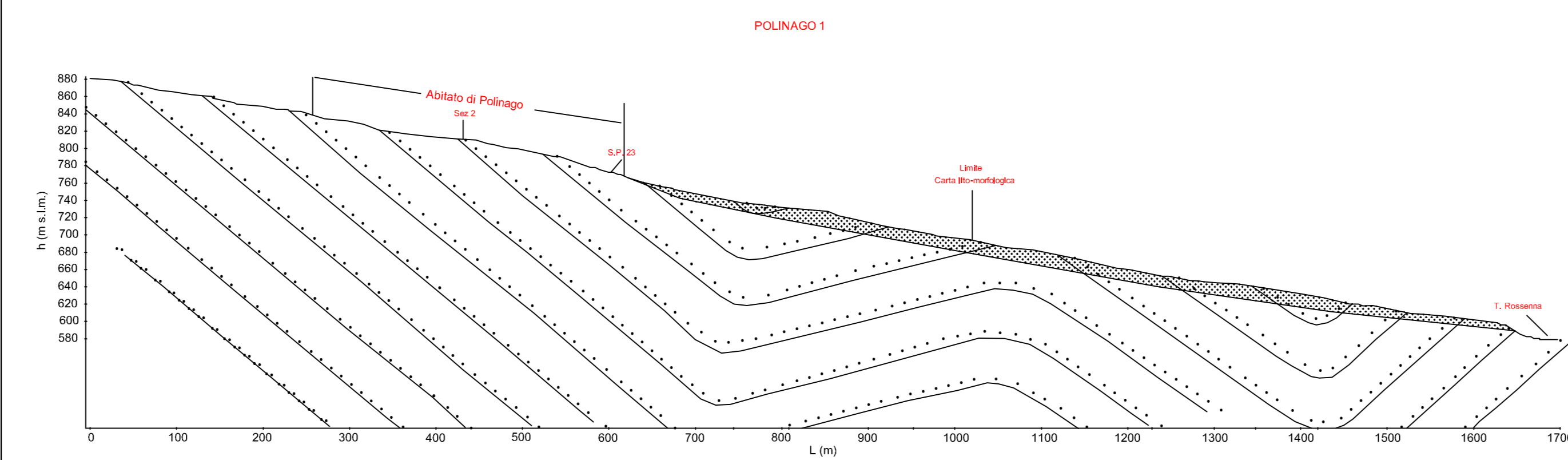


LEGENDA

- Depositi di frana
- Formazione di Monghidoro - Torbiditi arenaceo pelitico (MOH)
- Formazione di Monteverene - Torbiditi arenaceo marnoso (MOV)
- Argille a Palombini (APA)
- Complesso di Rio Cargone - Alternanze argilloso calcaree (MVRb)
Argille Variegata (AVT)
- Formazione di Lolano - Arenarie (LOI)



POLINAGO



BRANDOLA

