PROTEZIONE CIVILE
Presidenza del Consiglio dei Ministri
Dipartimento della Protezione Civile

Regione Emilia-Romagna

CONFERENZA DELLE REGIONI E DELLE PROVINCE AUTONOME

Attuazione dell'articolo 11 della legge 24 giugno 2009, n.77

MICROZONAZIONE SISMICA

Carta geologico-tecnica

scala 1:10.000

Regione Emilia-Romagna

Comune di Roilunato

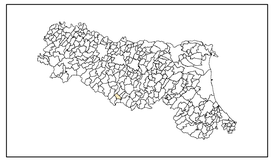

Regione	Soggetto realizzatore	Data
Emilia Romagna	Studio Geologia Tecnica Dott. Geol. Lorenzo Del Maschio Collaboratori Ing. Giorgia Tonioni Dott. Geol. Pierluigi Galli	Ottobre 2017

Legenda

Terreni di copertura

- **GWtf** — Ghiaie pulite con granulometria ben assortita, miscela di ghiaie e sabbie di terrazzo fluviale di ambiente fluvio lacustre
- **GPtf** — Ghiaie pulite con granulometria poco assortita, miscela di ghiaia e sabbia di terrazzo fluviale di ambiente fluvio lacustre
- **SMec** — Sabbie limose, miscela di sabbia e limo di depositi eluvio:colluviali di versante
- **SCec** — Sabbie argillose, miscela di sabbia e argilla di depositi eluvio:colluviali di versante
- **PTpa** — Torbe ed altre terre fortemente organiche

Substrato geologico rigido o non rigido

- **CO** — Coesivo sovraconsolidato
- **SFLP** — Lapideo fratturato o alterato
- **SFLPS** — Lapideo stratificato fratturato o alterato
- **SFCO** — Coesivo sovraconsolidato fratturato o alterato
- **SFALS** — Alternanza di litotipi stratificato fratturato o alterato

Forme di superficie e sepolte

- Conoide alluvionale
- Falda detritica
- Orlo di scarpata morfologica (10-20m)
- Orlo di scarpata morfologica > 20m
- Cresta
- Picco isolato

Instabilità di versante

- Frana attiva per scorrimento
- Frana attiva complessa
- Frana attiva non definita
- Frana quiescente per scorrimento
- Frana quiescente per colamento
- Frana quiescente complessa
- Frana quiescente non definita

Elementi tettonico strutturali

- Faglia diretta non attiva (certa)
- Faglia diretta non attiva (incerta)
- Faglia inversa non attiva (certa)
- Faglia inversa non attiva (incerta)
- Anticlinale
- Sinclinale
- Giacitura strati

Elementi geologici e idrogeologici

- Sondaggio che ha raggiunto il substrato geologico
- Sondaggio che non ha raggiunto il substrato geologico
- Traccia di sezione geologica rappresentativa del modello del sottosuolo

Limite comunale

0 125 250 500 Metri
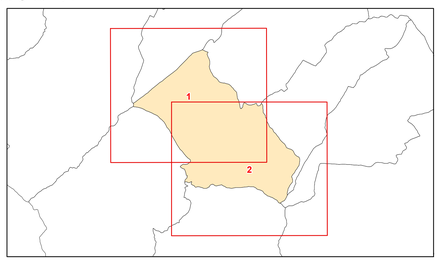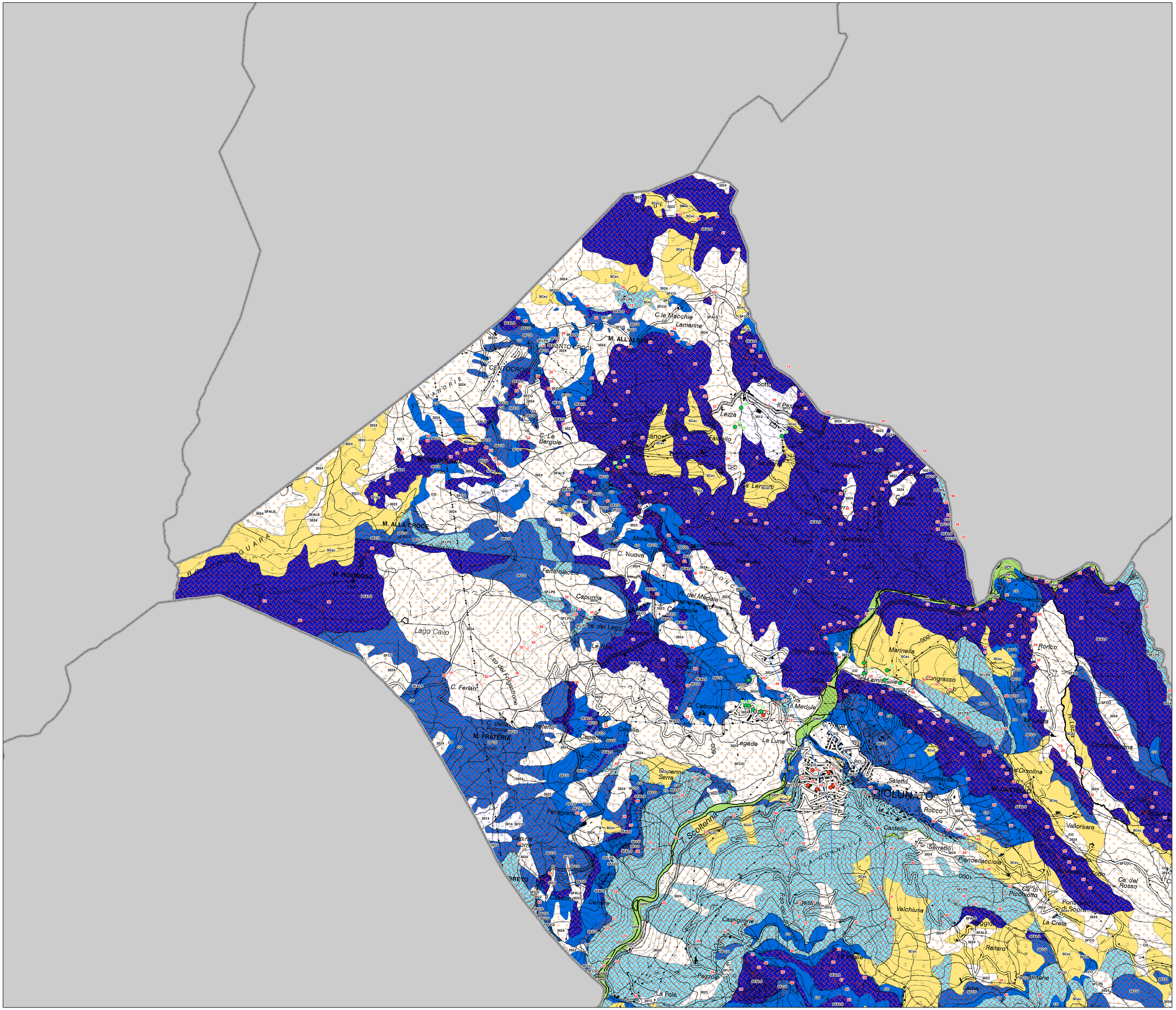
TAVOLA 1 DI 2