

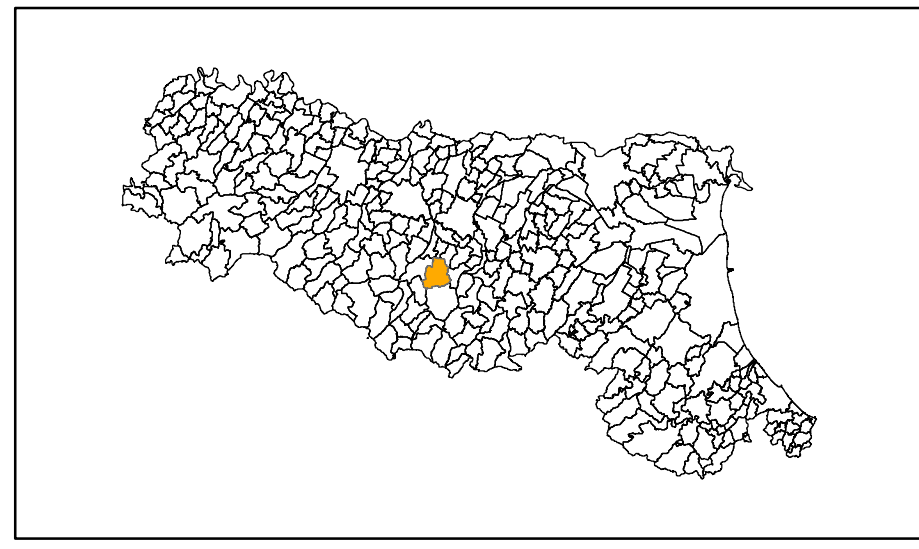
MICROZONAZIONE SISMICA

Carta di microzonazione sismica

Livello 2

scala 1:5.000

Regione Emilia-Romagna
Comune di Serramazzone





Regione	Soggetto realizzatore	Data
Emilia Romagna	Studio Geologia Tecnica Dott. Geol. Lorenzo Del Maschio Ing. Giorgia Tonioni	Agosto 2015

Legenda









Zone stabili




Zone suscettibili di instabilità

-  ZAFR.A - Zona di attenzione per instabilità di versante attiva
-  ZAFR.Q - Zona di attenzione per instabilità di versante quiescente

Zone stabili suscettibili di amplificazioni locali

-  FPGC = 1.1 - 1.2
-  FPGC = 1.3 - 1.4
-  FPGC = 1.5 - 1.6
-  FPGC = 1.7 - 1.8
-  FPGC = 1.9 - 2.0
-  FPGC = 2.1 - 2.2
-  FPGC = 2.3 - 2.4
-  FPGC = 2.5

 Area di amplificazione topografica

 Finestra di studio

